

	RESOLUCIÓN MUTACIÓN – RECTIFICACIÓN DE DATOS CATASTRALES	Código:
		Fecha actualización:
		Versión:

**RESOLUCIÓN No. 188 DE 2024
30/05/2024**

**“POR LA CUAL SE ORDENA LA RECTIFICACIÓN DE DATOS CATASTRALES DE UN
PREDIO EN EL DISTRITO ESPECIAL DE BARRANCABERMEJA”**

El secretario de Planeación de la Alcaldía del Distrito de Barrancabermeja, en ejercicio de sus atribuciones legales, en especial las conferidas en la Ley 14 de 1983 modificada por la Ley 75 de 1986 y el Decreto 2106 del 2019, y las demás que las adicionen, deroguen o modifiquen, y

CONSIDERANDO

Que por medio de la Resolución Número 681 del primero de junio 2022, el IGAC resolvió habilitar como Gestor Catastral al Distrito Especial, Portuario, Industrial, Turístico y Biodiverso de Barrancabermeja, Santander, en los términos del artículo 79 de la Ley 1955 de 2019, el Decreto 1983 de 2019 y el Decreto 148 de 2020 modificado parcialmente por el Decreto DANE 1608 de 2022, para que preste el servicio público catastral en su jurisdicción.

Que mediante el Decreto 0233 del 30 de agosto de 2022, se delegan funciones y se desconcentran unas actividades de gestión catastral en la Secretaría de Planeación Distrital de Barrancabermeja.

Que el Decreto 148 de 2020 expedido por el I.G.A.C. en su Artículo 2.2.2.1.3. establece como objetivo esencial de la gestión catastral garantizar la calidad de la información catastral de los bienes inmuebles del país, buscando una cobertura del servicio y una prestación eficiente del mismo de forma permanente, continua e ininterrumpida en favor del ciudadano, con el propósito de servir de insumo en la formulación e implementación de políticas públicas y brindar seguridad jurídica a la relación de los ciudadanos con los bienes raíces en el territorio nacional.

Que la información jurídica catastral es, según el literal b) del Artículo 2.2.2.2.1. del Decreto 148 de 2020, la identificación de la relación jurídica de tenencia entre el sujeto activo del derecho sea el propietario, poseedor u ocupante, con el inmueble. Esta calificación jurídica no constituye prueba ni sana los vicios de la propiedad.

Que conforme al literal c) del artículo 2.2.2.2.2. del Decreto 148 de 2020, la conservación catastral es el conjunto de acciones tendientes a mantener vigente la base catastral de forma permanente, mediante la incorporación de los cambios que sufra la información de un bien inmueble.

Que de conformidad con el artículo 2.2.2.1.1. Del Decreto 148 del 2020 expedido por el I.G.A.C., se entiende por mutación catastral los cambios que se presentan en los componentes físico, jurídico o económico de un predio.

	RESOLUCIÓN MUTACIÓN – RECTIFICACIÓN DE DATOS CATASTRALES	Código:
		Fecha actualización:
		Versión:

Que el numeral 4) del artículo 2.2.2.1.5. del Decreto 148 de 2020, establece que los operadores catastrales son las personas jurídicas, de derecho público o privado que, mediante contrato suscrito con uno o varios gestores catastrales, desarrollan labores operativas que sirven insumo para adelantar los procesos de formación, actualización y conservación catastral, así como los procedimientos del enfoque catastral multipropósito que sean adoptados, conforme a la regulación que para el efecto expida el Gobierno Nacional.


Que el artículo 4.1.1 de la Resolución No. 1040 de 2023 expedida por el I.G.A.C. establece que los procesos de la gestión catastral con enfoque multipropósito incluyen la formación, actualización, conservación y difusión de la información catastral. Estos procesos se combinan para llevar a cabo actividades que permiten identificar y describir los predios de un territorio específico, con el objetivo de construir y mantener una base de datos que refleje con oportunidad, de manera completa y fidedigna, y con calidad, la realidad de dichos predios, incluyendo sus cambios físicos, jurídicos y económicos a lo largo del tiempo. Adicionalmente, señala que la información contenida en la base de datos catastral se utiliza para diversos propósitos, como estadísticas, fines fiscales, titulación de tierras y, en general, para apoyar la toma de decisiones en el marco de la administración de la tierra y del territorio.

Que dentro del proceso de conservación catastral y por la naturaleza del presente acto, de conformidad con lo establecido en los artículos 4.3.2. y 4.3.3., de la Resolución No. 1040 de 2023 expedida por el I.G.A.C., se señalan las actividades y productos que son resultado del servicio de conservación catastral.

Que, en el mismo sentido, el literal c) del artículo 2.2.2.2.1. del Decreto 148 de 2020, preceptúa que la información económica corresponde al valor o avalúo catastral del inmueble. El avalúo catastral deberá guardar relación con los valores de mercado.

Que respecto a la rectificación de datos catastrales de la formación, actualización o conservación señalada en el Artículo 4.5.4. de la Resolución No. 1040 de 2023 expedida por el I.G.A.C., se establece

“(…) Se considera como rectificación la corrección de la inscripción catastral de un predio en los siguientes casos: 1. Errores en la inscripción catastral que no corresponden con la realidad del predio. 2. Cambios para mejorar la precisión de la georreferenciación del predio, las construcciones o edificaciones cuando estén soportadas por un levantamiento topográfico. El trámite de las rectificaciones se puede iniciar en cualquier momento, ya sea de oficio por el gestor catastral o a petición de parte del interesado. Se llevará a cabo un procedimiento administrativo en el que se tomará una decisión mediante un acto administrativo motivado, que resultará en la inscripción catastral. Es importante destacar que esta rectificación tendrá efecto únicamente para fines catastrales. Si se requiere una rectificación con efectos registrales, se deberán seguir las directrices establecidas en la Resolución número 193 de 2014 del IGAC y la Resolución Conjunta SNR número 11344 IGAC número 1101 de 2020, o en la norma que las modifique, adicione o derogue (...)”

	RESOLUCIÓN MUTACIÓN – RECTIFICACIÓN DE DATOS CATASTRALES	Código:
		Fecha actualización:
		Versión:

Que el trámite de que trata el presente acto administrativo se entenderá de conformidad con las normas vigentes a la fecha de la solicitud y en todo caso a aquellas que las modifiquen adicionen o deroguen.

Que el artículo 4.2.13. de la Resolución No. 1040 de 2023 expedida por el I.G.A.C. establece la **CORRECCIÓN DE ERRORES EN LA INFORMACIÓN CATASTRAL PROVENIENTES DE LOS PROCESOS DE FORMACIÓN Y ACTUALIZACIÓN CATASTRAL.**

Que, el artículo 4.2.13. de la Resolución No. 1040 de 2023 expedida por el I.G.A.C. establece que los errores en la información catastral pueden ser identificados tanto por el gestor catastral como por los usuarios de la información. En el caso de errores sistemáticos de los predios reportados en la base de datos catastral, el gestor catastral deberá corregirlos mediante un acto administrativo motivado de carácter general, dentro de los treinta (30) días calendario siguientes a la puesta en vigencia del proceso de formación o actualización catastral.

Que, el artículo 4.2.13. de la Resolución No. 1040 de 2023 expedida por el I.G.A.C. establece que los demás errores identificados en la información catastral, se deberán corregir a través del proceso de conservación catastral, ya sea de oficio o a solicitud de los usuarios. Los gestores catastrales deberán informar de manera oportuna y transparente a los usuarios sobre las medidas que se tomarán para corregir los errores identificados, utilizando medios y canales expeditos disponibles.

Que, con el proceso de actualización catastral desarrollado por la administración distrital durante el año 2023, surgieron reclamaciones en cuanto al valor estimado en el avalúo catastral, lo que llevó a establecer mesas de trabajo junto con la empresa que brinda asistencia técnica para la operación catastral.

Que, con ocasión al desarrollo de las mesas técnicas se rectificaron los datos catastrales, ajustándose a las disposiciones contenidas en la Resolución No. 1040 de 2023 expedida por el I.G.A.C.

Que, como resultado de las mesas técnicas se generó el **INFORME TÉCNICO VALIDACIÓN PROCESO ACTUALIZACIÓN CATASTRAL VIGENCIA 2023**, el cual hace parte integral del presente acto administrativo, el cual fue aprobado mediante Acta No 001 del 23/05/2024 por el Comité de Avalúos del gestor catastral.

Que, mediante Resolución No. 163 del 27 de mayo de 2024, se adoptaron las tablas de construcción y zonas homogéneas.

Que, el artículo 4.8.5. de la Resolución No. 1040 de 2023 expedida por el I.G.A.C. establece que no habrá recurso contra los actos administrativos de carácter general, ni contra los actos de trámite, preparatorios; o de ejecución, excepto en los casos previstos en norma expresa, de conformidad con lo establecido en el artículo 75 de la Ley 1437 de 2011.

Que, el **CAPÍTULO V "Publicaciones, citaciones, comunicaciones y notificaciones"** del Código Contencioso Administrativo – CPACA, en su artículo 65 menciona que los actos

 CATASTRO MULTIPROPÓSITO Alcaldía Distrital de Barrancabermeja	RESOLUCIÓN MUTACIÓN – RECTIFICACIÓN DE DATOS CATASTRALES	Código:
		Fecha actualización:
		Versión:

administrativos de carácter general no serán obligatorios mientras no hayan sido publicados en el Diario Oficial o en las gacetas territoriales, según el caso.

Que, de oficio se realiza el proceso de rectificación de la información catastral sobre los predios identificados en el resuelve del presente acto ubicados en zona urbana del Distrito de Barrancabermeja – Santander, como quiera que existe un error en el área asignada a cada unidad predial.

Que, en virtud de lo anterior,

RESUELVE

ARTÍCULO PRIMERO. Ordenar la rectificación de datos catastrales para los bienes inmuebles objeto del proceso de actualización catastral en el municipio, realizada durante la vigencia 2023, así mismo las rectificaciones pertinentes de los predios que ameriten modificación.

ARTÍCULO SEGUNDO. Ordenar el impacto de los movimientos del predio objeto de modificación, de la siguiente manera:

NPN	FMI	ÁREA TERRENO M2	ÁREA CONSTRUIDA M2	AVALÚO CATASTRAL
680810002000000032578800000000	303-	14899,23	0	\$ 1.391.990.361,21
680810002000000032578800000001	303-60582	1216,98915	724,74	\$ 217.519.375,06
680810002000000032578800000002	303-60583	1357,1097	0	\$ 126.790.687,94
680810002000000032578800000003	303-60584	1357,1797	633,03	\$ 519.537.269,22
680810002000000032578800000004	303-60585	1286,089425	556,39	\$ 198.568.459,84
680810002000000032578800000005	303-60586	1291,0639	116,48	\$ 183.185.229,77
680810002000000032578800000006	303-60587	1288,589425	0	\$ 120.389.044,21
680810002000000032578800000007	303-60588	1274,77495	284,95	\$ 159.917.771,70
680810002000000032578800000008	303-60589	1260,736	361,21	\$ 169.530.475,98
680810002000000032578800000009	303-60590	1248,81705	30,48	\$ 121.039.521,01
680810002000000032578800000010	303-60591	1254,251525	568,6	\$ 198.633.475,83
680810002000000032578800000011	303-60592	1306,04285	448,75	\$ 400.429.999,10
680810002000000032578800000012	303-60593	1308,04285	513,57	\$ 440.832.023,76
680810002000000032578800000013	303-60594	1308,04285	382,83	\$ 377.752.610,01
680810002000000032578800000014	303-60595	1308,04285	237,89	\$ 173.061.454,10
680810002000000032578800000015	303-60596	1308,04285	329,72	\$ 192.692.412,35
680810002000000032578800000016	303-60597	1308,04285	0	\$ 122.206.519,35
680810002000000032578800000017	303-60598	1308,04285	392,48	\$ 178.429.671,83



CATASTRO
MULTIPROPOSITO
 Alcaldía Distrital de
 Barrancabermeja

**RESOLUCIÓN MUTACIÓN –
 RECTIFICACIÓN DE DATOS
 CATASTRALES**

Código:

Fecha actualización:

Versión:

NPN	FMI	ÁREA TERRENO M2	ÁREA CONSTRUIDA M2	AVALÚO CATASTRAL
680810002000000032578800000018	303-60599	1366,924175	684,82	\$ 225.808.774,72
680810002000000032578800000019	303-60600	1245,60705	19,75	\$ 118.692.236,61
680810002000000032578800000020	303-60601	1245,60705	0	\$ 116.373.329,86
680810002000000032578800000021	303-60602	1484,13235	295,7	\$ 200.002.760,56
680810002000000032578800000022	303-60603	1278,60495	417,09	\$ 179.204.784,25
680810002000000032578800000023	303-60604	1366,924175	53,28	\$ 160.763.229,54
680810002000000032578800000024	303-60605	1245,60705	181,65	\$ 229.071.351,31
680810002000000032578800000025	303-60606	1245,60705	0	\$ 116.373.329,86
680810002000000032578800000026	303-60607	1418,4981	526,64	\$ 231.222.927,59
680810002000000032578800000027	303-60608	1311,228375	516,41	\$ 196.480.382,30
680810002000000032578800000028	303-60609	1306,04285	228,47	\$ 147.244.352,64
680810002000000032578800000029	303-60610	1308,04285	0	\$ 122.206.519,35
680810002000000032578800000030	303-60611	1308,04285	0	\$ 122.206.519,35
680810002000000032578800000031	303-60612	1308,04285	0	\$ 122.206.519,35
680810002000000032578800000032	303-60613	1308,04285	0	\$ 122.206.519,35
680810002000000032578800000033	303-60614	1307,54285	379,7	\$ 176.552.210,55
680810002000000032578800000034	303-60615	1425,209975	0	\$ 133.153.092,33
680810002000000032578800000035	303-60616	1598,438425	0	\$ 149.337.306,73
680810002000000032578800000036	303-60617	1386,9076	0	\$ 129.574.616,35
680810002000000032578800000037	303-60618	1386,9076	0	\$ 129.574.616,35
680810002000000032578800000038	303-60619	1386,9076	0	\$ 129.574.616,35
680810002000000032578800000039	303-60620	1386,9076	0	\$ 129.574.616,35
680810002000000032578800000040	303-60621	1386,9076	0	\$ 129.574.616,35
680810002000000032578800000041	303-60622	1386,9076	0	\$ 129.574.616,35
680810002000000032578800000042	303-60623	1386,9076	322,28	\$ 329.521.317,99
680810002000000032578800000043	303-60624	1386,9076	435,56	\$ 403.510.496,03
680810002000000032578800000044	303-60625	1446,668925	280,22	\$ 311.396.141,82
680810002000000032578800000045	303-60626	1015,577275	0	\$ 94.882.338,07
680810002000000032578800000046	303-79935	3770,808825	1069,93	\$ 1.016.093.837,18
680810002000000032578800000047	303-60632	1452,0434	0	\$ 135.660.058,73
680810002000000032578800000048	303-60633	1271,770475	0	\$ 118.817.700,17
680810002000000032578800000049	303-60634	1294,4339	0	\$ 120.935.075,98
680810002000000032578800000050	303-60635	1294,4339	317,17	\$ 166.369.995,65
680810002000000032578800000051	303-60636	1294,4339	360,17	\$ 344.389.226,19
680810002000000032578800000052	303-60637	1554,051575	241,28	\$ 196.770.008,50

[Handwritten signature]



CATASTRO
MULTIPROPOSITO
Alcaldía Distrital de
Barrancabermeja

**RESOLUCIÓN MUTACIÓN –
RECTIFICACIÓN DE DATOS
CATASTRALES**

Código:

Fecha actualización:

Versión:

NPN	FMI	ÁREA TERRENO M2	ÁREA CONSTRUIDA M2	AVALÚO CATASTRAL
680810002000000032578800000053	303-60638	1051,745175	313,07	\$ 165.187.935,71
680810002000000032578800000054	303-60639	1245,60705	0	\$ 116.373.329,86
680810002000000032578800000055	303-60640	1264,536	325,22	\$ 187.665.710,37
680810002000000032578800000056	303-60641	1221,113625	287,51	\$ 292.459.924,27
680810002000000032578800000057	303-79565	2503,978575	418,59	\$ 293.902.642,42
680810101000001670011900000000	303-	442,98	0	\$ 353.498.040,00
680810101000001670011901010001	303-54129	108,80472	202,6	\$ 277.883.031,56
680810101000001670011901010002	303-54130	26,8732	50	\$ 64.408.113,60
680810101000001670011901010003	303-54131	22,26032	41,45	\$ 56.652.121,61
680810101000001670011901010004	303-54132	25,98448	48,35	\$ 62.281.126,14
680810101000001670011901010005	303-54133	14,93896	27,8	\$ 35.808.884,88
680810101000001670011901010006	303-54134	16,37784	30,5	\$ 39.277.129,32
680810101000001670011901020001	303-66078	207,96048	423,2	\$ 263.741.710,24
68081010100000168004690000000	303-	118,86	0	\$ 85.579.200,00
680810101000001680046901010001	303-76040	64,125	111,45	\$ 131.106.936,60
680810101000001680046901020001	303-76041	60,875	93,23	\$ 114.881.328,84
68081010100000168004790000000	303-	128,64	0	\$ 92.620.800,00
680810101000001680047901010001	303-59530	61,475372	122,2	\$ 132.852.868,64
680810101000001680047901020001	303-59531	69,994628	104,1	\$ 110.397.914,76
68081010100000169001990000000	303-	65,62	0	\$ 52.364.760,00
680810101000001690019901010001	303-45151	18,1062	37	\$ 57.863.178,60
680810101000001690019901010002	303-45152	12,0708	24	\$ 37.793.210,40
680810101000001690019901020001	303-45153	36,883	76	\$ 84.529.898,00
68081010100000170003290000000	303-	248,76	0	\$ 179.107.200,00
680810101000001700032900010001	303-65399	111,375	108,2	\$ 160.640.595,20
680810101000001700032900010002	303-65400	138,625	134,67	\$ 192.438.719,40
68081010100000171004190000000	303-	3067,28	0	\$ 1.251.450.240,00
680810101000001710041901020001	303-96598	21,51394626	63,96	\$ 86.031.072,51
680810101000001710041901020002	303-96599	15,48627473	46,04	\$ 61.927.307,65
680810101000001710041901020003	303-96600	21,24485201	63,16	\$ 84.955.010,86
680810101000001710041901020004	303-96601	28,74244387	85,45	\$ 114.936.759,65
680810101000001710041901030001	303-96605	21,51394626	63,96	\$ 86.031.072,51
680810101000001710041901030002	303-96606	15,48627473	46,04	\$ 61.927.307,65
680810101000001710041901030003	303-96607	21,24485201	63,16	\$ 84.955.010,86
680810101000001710041901030004	303-96608	28,74244387	85,45	\$ 114.936.759,65



CATASTRO
MULTIPROPOSITO
Alcaldía Distrital de
Barrancabermeja

**RESOLUCIÓN MUTACIÓN –
RECTIFICACIÓN DE DATOS
CATASTRALES**

Código:

Fecha actualización:

Versión:

NPN	FMI	ÁREA TERRENO M2	ÁREA CONSTRUIDA M2	AVALÚO CATASTRAL
680810101000001710041901040001	303-96612	21,51394626	63,96	\$ 86.031.072,51
680810101000001710041901040002	303-96613	15,48627473	46,04	\$ 61.927.307,65
680810101000001710041901040003	303-96614	21,24485201	63,16	\$ 84.955.010,86
680810101000001710041901040004	303-96615	28,74244387	85,45	\$ 114.936.759,65
680810101000001710041901050001	303-96619	21,51394626	63,96	\$ 86.031.072,51
680810101000001710041901050002	303-96620	15,48627473	46,04	\$ 61.927.307,65
680810101000001710041901050003	303-96621	21,24485201	63,16	\$ 84.955.010,86
680810101000001710041901050004	303-96622	28,74244387	85,45	\$ 114.936.759,65
680810101000001710041901060001	303-96626	21,51394626	63,96	\$ 86.031.072,51
680810101000001710041901060002	303-96627	15,48627473	46,04	\$ 70.477.948,53
680810101000001710041901060003	303-96628	21,24485201	63,16	\$ 84.955.010,86
680810101000001710041901060004	303-96629	28,74244387	85,45	\$ 114.936.759,65
680810101000001710041901070001	303-96633	21,51394626	63,96	\$ 86.031.072,51
680810101000001710041901070002	303-96634	15,48627473	46,04	\$ 61.927.307,65
680810101000001710041901070003	303-96635	21,24485201	63,16	\$ 84.955.010,86
680810101000001710041901070004	303-96636	28,74244387	85,45	\$ 114.936.759,65
680810101000001710041901080001	303-96640	21,51394626	63,96	\$ 86.031.072,51
680810101000001710041901080002	303-96641	15,48627473	46,04	\$ 61.927.307,65
680810101000001710041901080003	303-96642	21,24485201	63,16	\$ 84.955.010,86
680810101000001710041901080004	303-96643	28,74244387	85,45	\$ 114.936.759,65
680810101000001710041901090001	303-96647	21,51394626	63,96	\$ 86.031.072,51
680810101000001710041901090002	303-96648	15,48627473	46,04	\$ 61.927.307,65
680810101000001710041901090003	303-96649	21,24485201	63,16	\$ 84.955.010,86
680810101000001710041901090004	303-96650	28,74244387	85,45	\$ 114.936.759,65
680810101000001710041901100001	303-96654	21,51394626	63,96	\$ 86.031.072,51
680810101000001710041901100002	303-96655	15,48627473	46,04	\$ 61.927.307,65
680810101000001710041901100003	303-96656	21,24485201	63,16	\$ 84.955.010,86
680810101000001710041901100004	303-96657	28,74244387	85,45	\$ 114.936.759,65
680810101000001710041901110001	303-96661	40,8953346	121,58	\$ 163.534.362,14
680810101000001710041901110002	303-96662	27,80734793	82,67	\$ 111.197.448,09
680810101000001710041901110003	303-96663	40,89015076	120,97	\$ 162.713.865,34
680810101000001710041901110004	303-96664	40,75742528	121,17	\$ 162.982.881,14
680810101000001710041902020001	303-96602	28,7592606	85,5	\$ 115.004.012,82
680810101000001710041902020002	303-96603	42,22061359	125,52	\$ 168.833.961,62
680810101000001710041902020003	303-96604	21,24821612	63,17	\$ 84.968.461,81



CATASTRO
MULTIPROPOSITO
Alcaldía Distrital de
Barrancabermeja

**RESOLUCIÓN MUTACIÓN –
RECTIFICACIÓN DE DATOS
CATASTRALES**

Código:

Fecha actualización:

Versión:

NPN	FMI	ÁREA TERRENO M2	ÁREA CONSTRUIDA M2	AVALÚO CATASTRAL
680810101000001710041902030001	303-96609	28,7592606	85,5	\$ 115.004.012,82
680810101000001710041902030002	303-96610	42,22061359	125,52	\$ 168.833.961,62
680810101000001710041902030003	303-96611	21,24821612	63,17	\$ 84.968.461,81
680810101000001710041902040001	303-96616	28,7592606	85,5	\$ 115.004.012,82
680810101000001710041902040002	303-96617	42,22061359	125,52	\$ 168.833.961,62
680810101000001710041902040003	303-96618	21,24821612	63,17	\$ 84.968.461,81
680810101000001710041902050001	303-96623	28,7592606	85,5	\$ 115.004.012,82
680810101000001710041902050002	303-96624	42,22061359	125,52	\$ 168.833.961,62
680810101000001710041902050003	303-96625	21,24821612	63,17	\$ 84.968.461,81
680810101000001710041902060001	303-96630	28,7592606	85,5	\$ 115.004.012,82
680810101000001710041902060002	303-96631	42,22061359	125,52	\$ 168.833.961,62
680810101000001710041902060003	303-96632	21,24821612	63,17	\$ 84.968.461,81
680810101000001710041902070001	303-96637	28,7592606	85,5	\$ 115.004.012,82
680810101000001710041902070002	303-96638	42,22061359	125,52	\$ 168.833.961,62
680810101000001710041902070003	303-96639	21,24821612	63,17	\$ 84.968.461,81
680810101000001710041902080001	303-96644	28,7592606	85,5	\$ 115.004.012,82
680810101000001710041902080002	303-96645	42,22061359	125,52	\$ 168.833.961,62
680810101000001710041902080003	303-96646	21,24821612	63,17	\$ 84.968.461,81
680810101000001710041902090001	303-96651	28,7592606	85,5	\$ 115.004.012,82
680810101000001710041902090002	303-96652	42,22061359	125,52	\$ 168.833.961,62
680810101000001710041902090003	303-96653	21,24821612	63,17	\$ 84.968.461,81
680810101000001710041902100001	303-96658	28,7592606	85,5	\$ 115.004.012,82
680810101000001710041902100002	303-96659	42,22061359	125,52	\$ 168.833.961,62
680810101000001710041902100003	303-96660	21,24821612	63,17	\$ 84.968.461,81
680810101000001710041902110001	303-96665	40,74060475	121,12	\$ 162.915.626,42
680810101000001710041902110002	303-96666	41,01979131	121,95	\$ 164.032.040,91
680810101000001710041902110003	303-96667	41,01979131	121,95	\$ 164.032.040,91
680810101000001710041902110004	303-96668	41,16106474	122,37	\$ 164.596.972,85
680810101000001710041903020001	303-86491	26,54597555	78,92	\$ 106.153.411,91
680810101000001710041903020002	303-86492	15,26427416	45,38	\$ 61.039.557,68
680810101000001710041903020003	303-86493	15,45600158	45,95	\$ 61.806.250,69
680810101000001710041903020004	303-86494	25,33169685	75,31	\$ 101.297.687,41
680810101000001710041903020005	303-86495	28,46326111	84,62	\$ 113.820.346,71
680810101000001710041903030001	303-86500	26,70406952	79,39	\$ 106.785.598,57
680810101000001710041903030002	303-86501	15,49636324	46,07	\$ 61.967.658,93



CATASTRO
MULTIPROPOSITO
Alcaldía Distrital de
Barrancabermeja

**RESOLUCIÓN MUTACIÓN –
RECTIFICACIÓN DE DATOS
CATASTRALES**

Código:

Fecha actualización:

Versión:

NPN	FMI	ÁREA TERRENO M2	ÁREA CONSTRUIDA M2	AVALÚO CATASTRAL
680810101000001710041903030003	303-86502	15,45600158	45,95	\$ 61.806.250,69
680810101000001710041903030004	303-86503	25,33169685	75,31	\$ 101.297.687,41
680810101000001710041903030005	303-86504	28,47671373	84,66	\$ 113.874.148,94
680810101000001710041903040001	303-86509	26,70406952	79,39	\$ 106.785.598,57
680810101000001710041903040002	303-86510	15,49636324	46,07	\$ 61.967.658,93
680810101000001710041903040003	303-86511	15,45600158	45,95	\$ 61.806.250,69
680810101000001710041903040004	303-86512	25,33169685	75,31	\$ 101.297.687,41
680810101000001710041903040005	303-86513	28,47671373	84,66	\$ 113.874.148,94
680810101000001710041903050001	303-86518	26,70406952	79,39	\$ 106.785.598,57
680810101000001710041903050002	303-86519	15,49636324	46,07	\$ 61.967.658,93
680810101000001710041903050003	303-86520	15,45600158	48,39	\$ 64.753.377,85
680810101000001710041903050004	303-86521	25,33169685	75,31	\$ 101.297.687,41
680810101000001710041903050005	303-86522	28,47671373	84,55	\$ 113.741.286,65
680810101000001710041903060001	303-86527	26,70406952	79,39	\$ 106.785.598,57
680810101000001710041903060002	303-86528	15,49636324	46,07	\$ 61.967.658,93
680810101000001710041903060003	303-86529	15,45600158	45,95	\$ 61.806.250,69
680810101000001710041903060004	303-86530	25,33169685	75,31	\$ 101.297.687,41
680810101000001710041903060005	303-86531	28,47671373	84,66	\$ 113.874.148,94
680810101000001710041903070001	303-86536	26,70406952	79,39	\$ 106.785.598,57
680810101000001710041903070002	303-86537	15,49636324	46,07	\$ 61.967.658,93
680810101000001710041903070003	303-86538	15,45600158	45,95	\$ 61.806.250,69
680810101000001710041903070004	303-86539	25,33169685	75,31	\$ 101.297.687,41
680810101000001710041903070005	303-86540	28,47671373	84,66	\$ 113.874.148,94
680810101000001710041903080001	303-86545	26,70406952	79,39	\$ 106.785.598,57
680810101000001710041903080002	303-86546	15,49636324	46,07	\$ 61.967.658,93
680810101000001710041903080003	303-86547	15,45600158	45,95	\$ 61.806.250,69
680810101000001710041903080004	303-86548	25,33169685	75,31	\$ 101.297.687,41
680810101000001710041903080005	303-86549	28,47671373	84,66	\$ 113.874.148,94
680810101000001710041903090001	303-86554	26,70406952	79,39	\$ 106.785.598,57
680810101000001710041903090002	303-86555	15,49636324	46,07	\$ 61.967.658,93
680810101000001710041903090003	303-86556	15,45600158	45,95	\$ 61.806.250,69
680810101000001710041903090004	303-86557	25,33169685	75,31	\$ 101.297.687,41
680810101000001710041903090005	303-86558	28,47671373	84,66	\$ 113.874.148,94
680810101000001710041903100001	303-86563	26,8150698	79,72	\$ 107.229.473,56
680810101000001710041903100002	303-86564	15,60400322	46,39	\$ 62.398.084,52



CATASTRO
MULTIPROPÓSITO
Alcaldía Distrital de
Barrancabermeja

**RESOLUCIÓN MUTACIÓN –
RECTIFICACIÓN DE DATOS
CATASTRALES**

Código:

Fecha actualización:

Versión:

NPN	FMI	ÁREA TERRENO M2	ÁREA CONSTRUIDA M2	AVALÚO CATASTRAL
680810101000001710041903100003	303-86565	15,56027365	46,26	\$ 62.223.223,79
680810101000001710041903100004	303-86566	25,43933303	75,63	\$ 101.728.111,45
680810101000001710041903100005	303-86567	39,20677782	116,56	\$ 156.782.079,19
680810101000001710041903110001	303-86572	26,8150698	79,72	\$ 107.229.473,56
680810101000001710041903110002	303-86573	15,5939109	46,36	\$ 62.357.731,69
680810101000001710041903110003	303-86574	15,60063911	46,38	\$ 62.384.633,58
680810101000001710041903110004	303-86575	25,43933303	75,63	\$ 101.728.111,45
680810101000001710041904020001	303-86496	28,38925839	89,16	\$ 135.832.716,18
680810101000001710041904020002	303-86497	20,47457444	60,87	\$ 81.874.786,30
680810101000001710041904020003	303-86498	15,44927336	45,93	\$ 61.779.348,80
680810101000001710041904020004	303-86499	15,45600158	45,95	\$ 61.806.250,69
680810101000001710041904030001	303-86505	28,38925839	84,4	\$ 113.524.429,02
680810101000001710041904030002	303-86506	20,45439361	60,81	\$ 81.794.082,18
680810101000001710041904030003	303-86507	15,44927336	45,93	\$ 61.779.348,80
680810101000001710041904030004	303-86508	15,45600158	45,95	\$ 61.806.250,69
680810101000001710041904040001	303-86514	28,38925839	84,4	\$ 113.524.429,02
680810101000001710041904040002	303-86515	20,45439361	60,81	\$ 81.794.082,18
680810101000001710041904040003	303-86516	15,44927336	45,93	\$ 61.779.348,80
680810101000001710041904040004	303-86517	15,45600158	45,95	\$ 61.806.250,69
680810101000001710041904050001	303-86523	28,38925839	84,4	\$ 113.524.429,02
680810101000001710041904050002	303-86524	20,45439361	60,81	\$ 81.794.082,18
680810101000001710041904050003	303-86525	15,44927336	45,93	\$ 61.779.348,80
680810101000001710041904050004	303-86526	15,45600158	45,95	\$ 61.806.250,69
680810101000001710041904060001	303-86532	28,38925839	84,4	\$ 113.524.429,02
680810101000001710041904060002	303-86533	20,45439361	60,81	\$ 81.794.082,18
680810101000001710041904060003	303-86534	15,44927336	45,93	\$ 61.779.348,80
680810101000001710041904060004	303-86535	15,45600158	45,95	\$ 61.806.250,69
680810101000001710041904070001	303-86541	28,38925839	84,4	\$ 113.524.429,02
680810101000001710041904070002	303-86542	20,45439361	60,81	\$ 81.794.082,18
680810101000001710041904070003	303-86543	15,44927336	45,93	\$ 61.779.348,80
680810101000001710041904070004	303-86544	15,45600158	45,95	\$ 61.806.250,69
680810101000001710041904080001	303-86550	28,38925839	84,4	\$ 113.524.429,02
680810101000001710041904080002	303-86551	20,45439361	60,81	\$ 81.794.082,18
680810101000001710041904080003	303-86552	15,44927336	45,93	\$ 61.779.348,80
680810101000001710041904080004	303-86553	15,45600158	45,95	\$ 61.806.250,69

www.barrancabermeja.gov.co | catastro@barrancabermeja.gov.co

Este documento es propiedad de la Alcaldía Distrital de Barrancabermeja. Prohibida su alteración o modificación por cualquier medio.



CATASTRO
MULTIPROPOSITO
Alcaldía Distrital de
Barrancabermeja

**RESOLUCIÓN MUTACIÓN –
RECTIFICACIÓN DE DATOS
CATASTRALES**

Código:

Fecha actualización:

Versión:

NPN	FMI	ÁREA TERRENO M2	ÁREA CONSTRUIDA M2	AVALÚO CATASTRAL
680810101000001710041904090001	303-86559	28,38925839	84,4	\$ 113.524.429,02
680810101000001710041904090002	303-86560	20,45439361	60,81	\$ 81.794.082,18
680810101000001710041904090003	303-86561	15,44927336	45,93	\$ 61.779.348,80
680810101000001710041904090004	303-86562	15,45600158	45,95	\$ 61.806.250,69
680810101000001710041904100001	303-86568	40,0409658	119,04	\$ 160.117.868,60
680810101000001710041904100002	303-86569	20,47457444	60,87	\$ 81.874.786,30
680810101000001710041904100003	303-86570	15,44927336	45,93	\$ 61.779.348,80
680810101000001710041904100004	303-86571	15,55690954	46,25	\$ 62.209.772,84
680810101000001710041904110001	303-86576	20,47457444	60,87	\$ 81.874.786,30
680810101000001710041904110002	303-86577	15,55690954	46,25	\$ 62.209.772,84
680810101000001710041904110003	303-86578	15,56363775	46,27	\$ 62.236.674,73
680810101000001720056900000000	303-	237,95	0	\$ 97.083.600,00
680810101000001720056901010001	303-43277	163,225	230,5	\$ 332.159.921,00
680810101000001720056901020001	303-43278	86,775	122,5	\$ 169.713.935,00
680810101000001720057900000000	303-	252,11	0	\$ 102.860.880,00
680810101000001720057901010001	303-69610	155,3822	112,46	\$ 174.166.057,41
680810101000001720057901010002	303-69611	101,6178	75	\$ 116.726.012,40
680810101000001720058800000000	303-	423,18	16,35	\$ 178.243.123,20
6808101010000017200588000000001	303-32143	188,911698	127,66	\$ 198.821.612,64
6808101010000017200588000000002	303-32144	160,920626	126,49	\$ 190.216.758,48
6808101010000017200588000000003	303-32145	167,014074	127,74	\$ 191.954.556,31
6808101010000017200588000000004	303-32146	156,661546	126,7	\$ 188.683.201,77
6808101010000017200588000000005	303-32147	159,839228	124,83	\$ 179.067.891,02
6808101010000017200588000000006	303-32148	168,350568	135,56	\$ 201.135.183,44
6808101010000017200588000000007	303-32149	158,814994	123,16	\$ 178.574.006,87
6808101010000017200588000000008	303-32150	158,514994	118,8	\$ 181.653.401,35
6808101010000017200588000000009	303-32151	170,132886	127,24	\$ 196.091.882,97
6808101010000017200588000000010	303-32152	171,880434	126,44	\$ 186.545.134,52
6808101010000017200588000000011	303-32153	170,788844	123,32	\$ 180.314.762,79
6808101010000017200588000000012	303-32154	176,120108	127,11	\$ 185.098.985,04
6808101010000017200589000000000	303-	221,59	0	\$ 90.408.720,00
680810101000001720058901010001	303-99199	95,8334	98,45	\$ 119.571.678,90
680810101000001720058901010002	303-99200	128,9166	123,83	\$ 116.968.769,36
6808101010000017300349000000000	303-	623,44	84,46	\$ 507.282.847,06
680810101000001730034901010001	303-41602	93,72	98,7	\$ 159.598.114,20



CATASTRO
MULTIPROPOSITO
Alcaldía Distrital de
Barrancabermeja

**RESOLUCIÓN MUTACIÓN –
RECTIFICACIÓN DE DATOS
CATASTRALES**

Código:

Fecha actualización:

Versión:

NPN	FMI	ÁREA TERRENO M2	ÁREA CONSTRUIDA M2	AVALÚO CATASTRAL
680810101000001730034901010002	303-48702	60,87	70,8	\$ 139.061.049,60
680810101000001730034901020001	303-41603	75,96	79,06	\$ 109.121.840,86
680810101000001730034901020002	303-41604	69,45	70,26	\$ 98.527.788,06
680810101000001730035900000000	303-	239,87	0	\$ 97.866.960,00
680810101000001730035901010001	303-58526	147,025	219,11	\$ 218.833.062,04
680810101000001730035901020001	303-58527	102,975	153,45	\$ 153.259.525,80
680810101000001730036900000000	303-	208,97	0	\$ 166.758.060,00
680810101000001730036901010001	303-31489	31,26	30,88	\$ 61.178.929,44
680810101000001730036901010002	303-31490	29,52	29,17	\$ 48.621.749,22
680810101000001730036901010003	303-31491	28,5	28,18	\$ 46.957.115,88
680810101000001730036901010004	303-31492	32,64	35,25	\$ 67.407.765,75
680810101000001730036901020001	303-31493	178,08	176	\$ 269.701.504,00
680810101000001750018900000000	303-	341,7	0	\$ 246.024.000,00
680810101000001750018901010001	303-91063	116,744182	96,23	\$ 153.819.096,76
680810101000001750018901010002	303-91064	223,915818	263,51	\$ 332.678.758,21
680810101000001750019900000000	303-	366,24	68,77	\$ 160.388.154,55
680810101000001750019901010001	303-93558	110,750944	160,29	\$ 161.390.864,71
680810101000001750019901990001	303-93559	160,095424	238,76	\$ 238.411.337,63
680810101000001750019901990002	303-93560	71,823632	91,08	\$ 112.249.231,66
680810101000001790031900000000	303-	158,08	0	\$ 64.496.640,00
680810101000001790031901010001	303-81294	106,029	196	\$ 170.792.132,00
680810101000001790031901020001	303-81295	47,971	85,28	\$ 75.061.732,00
680810101000001800006900000000	303-	140,89	0	\$ 57.483.120,00
680810101000001800006901010001	303-94823	65,6352	96	\$ 103.507.353,60
680810101000001800006901020001	303-94824	78,3648	114	\$ 119.911.811,40
680810101000001810009900000000	303-	329,73	0	\$ 134.529.840,00
680810101000001810009901010001	303-80850	73,4744	175,21	\$ 156.998.497,64
680810101000001810009901010002	303-87300	14,09315	33,65	\$ 14.521.214,20
680810101000001810009901020001	303-87301	48,89848	128,59	\$ 134.667.390,51
680810101000001810009901030001	303-87302	31,63833	75,48	\$ 80.245.127,88
680810101000001810009901970001	303-98963	28,75636	77,48	\$ 80.853.510,12
680810101000001810009901980001	303-80855	48,17007	114,88	\$ 122.139.330,00
680810101000001810009901990001	303-87303	40,47426	96,54	\$ 102.638.087,10
680810101000001810009901990002	303-87304	31,19495	74,33	\$ 79.038.298,89
680810101000001810010900000000	303-	678,53	42,4	\$ 321.752.948,80



CATASTRO
MULTIPROPOSITO
Alcaldía Distrital de
Barrancabermeja


**RESOLUCIÓN MUTACIÓN –
RECTIFICACIÓN DE DATOS
CATASTRALES**

Código:

Fecha actualización:

Versión:

NPN	FMI	ÁREA TERRENO M2	ÁREA CONSTRUIDA M2	AVALÚO CATASTRAL
680810101000001810010901010001	303-84437	10,53	21,18	\$ 30.530.537,77
680810101000001810010901010002	303-84438	22,4055	48,99	\$ 51.936.217,59
680810101000001810010901010003	303-84439	25,506	73,85	\$ 74.917.450,85
680810101000001810010901010004	303-84440	25,3305	73,45	\$ 74.496.430,45
680810101000001810010901020001	303-84441	24,2775	51,42	\$ 54.822.698,22
680810101000001810010901020002	303-84442	25,2135	58,54	\$ 61.424.198,14
680810101000001810010901020003	303-84443	25,2135	50,52	\$ 54.418.399,32
680810101000001810010901020004	303-84444	25,0965	50,29	\$ 54.169.748,89
680810101000001810010901030001	303-84445	24,2775	48,67	\$ 52.420.460,47
680810101000001810010901030002	303-84446	25,2135	50,56	\$ 54.453.340,96
680810101000001810010901030003	303-84447	25,2135	50,52	\$ 54.418.399,32
680810101000001810010901030004	303-84448	25,0965	50,29	\$ 54.169.748,89
680810101000001810010901040001	303-84449	24,2775	48,67	\$ 52.420.460,47
680810101000001810010901040002	303-84450	25,2135	50,56	\$ 54.453.340,96
680810101000001810010901040003	303-84451	25,2135	50,52	\$ 54.418.399,32
680810101000001810010901040004	303-84452	25,0965	50,29	\$ 54.169.748,89
680810101000001810010901050001	303-84453	24,2775	48,67	\$ 52.420.460,47
680810101000001810010901050002	303-84454	25,2135	50,56	\$ 54.453.340,96
680810101000001810010901050003	303-84455	25,2135	50,52	\$ 54.418.399,32
680810101000001810010901050004	303-84456	25,0965	50,29	\$ 54.169.748,89
680810101000001810010901990001	303-84457	25,155	50,46	\$ 65.587.886,76
680810101000001810010901990002	303-84458	25,857	51,86	\$ 67.409.271,16
680810101000001810010901990003	303-84459	25,155	50,46	\$ 65.587.886,76
680810101000001810010901990004	303-84460	25,857	51,68	\$ 67.211.918,08
680810101000001820037900000000	303-	291	0	\$ 118.728.000,00
680810101000001820037901010001	303-99153	146,575	225,11	\$ 264.806.900,35
680810101000001820037901020001	303-99154	103,425	140,68	\$ 170.312.565,80
680810101000001830043900000000	303-	104,45	0	\$ 42.615.600,00
680810101000001830043901010001	303-42076	59,22224	107,5	\$ 130.047.271,42
680810101000001830043901020001	303-42077	52,77776	95,8	\$ 128.348.218,48
680810101000001830044900000000	303-	104,95	0	\$ 42.819.600,00
680810101000001830044901010001	303-82774	11,125	13,13	\$ 27.368.629,94
680810101000001830044901010002	303-82775	12,35	14,59	\$ 29.490.458,21
680810101000001830044901010003	303-82776	34,6	56,31	\$ 81.084.424,77
680810101000001830044901020001	303-82777	63,975	75,5	\$ 118.695.830,50

 CATASTRO MULTIPROPÓSITO Alcaldía Distrital de Barrancabermeja	RESOLUCIÓN MUTACIÓN – RECTIFICACIÓN DE DATOS CATASTRALES	Código:
		Fecha actualización:
		Versión:

NPN	FMI	ÁREA TERRENO M2	ÁREA CONSTRUIDA M2	AVALÚO CATASTRAL
680810101000001830044901030001	303-82778	63,975	75,5	\$ 114.489.272,50
680810101000001830044901040001	303-82779	63,975	75,5	\$ 108.880.453,00
680810101000001850031900000000	303-	183,6	0	\$ 74.908.800,00
680810101000001850031901010001	303-35876	82,998	105	\$ 143.135.634,00
680810101000001850031901020001	303-35877	97,002	136	\$ 181.110.656,00
680810101000001850032900000000	303-	213,14	0	\$ 86.961.120,00
680810101000001850032901010001	303-95279	200,662572	153,14	\$ 232.709.094,60
680810101000001850032901010002	303-95280	51,997428	36,79	\$ 56.768.843,41
680810101000001860042900000000	303-	161,26	0	\$ 65.794.080,00
680810101000001860042901010001	303-38492	81,09	130	\$ 178.031.860,00
680810101000001860042901020001	303-38493	77,91	113	\$ 157.779.794,00
680810101000001860043900000000	303-	124,3	0	\$ 50.714.400,00
680810101000001860043901010001	303-87751	195,93	114,61	\$ 194.955.847,06
680810101000001860043901020001	303-87752	154,07	112,73	\$ 182.271.165,26
680810101000001860044900000000	303-	134,29	0	\$ 54.790.320,00
680810101000001860044901010001	303-51486	64,904	125,1	\$ 97.977.483,60
680810101000001860044901020001	303-51487	57,096	110,04	\$ 125.550.608,28
680810101000001870039900000000	303-	258,69	0	\$ 105.545.520,00
680810101000001870039901010001	303-42240	119,0816	158	\$ 192.473.522,80
680810101000001870039901020001	303-42241	135,6384	180	\$ 266.545.807,20
680810101000001870040900000000	303-	240,03	0	\$ 97.932.240,00
680810101000001870040901010001	303-81621	69,836575	49,65	\$ 55.686.131,10
680810101000001870040901010002	303-81622	201,373425	202,3	\$ 266.391.932,90
680810101000001870041900000000	303-	247,03	97,33	\$ 193.040.436,57
680810101000001870041901010001	303-89670	29,2725	40,08	\$ 49.932.166,32
680810101000001870041901010002	303-89671	88,0525	120,56	\$ 150.195.684,24
680810101000001870041901010003	303-89672	63,5725	87,04	\$ 108.436.616,16
680810101000001870041901020001	303-89673	32,5175	44,52	\$ 55.464.487,08
680810101000001870041901020002	303-89674	36,585	50,09	\$ 62.403.434,61
680810101000001880043900000000	303-	204,86	0	\$ 83.582.880,00
680810101000001880043901010001	303-47591	130,96	173,57	\$ 234.064.243,30
680810101000001880043901020001	303-47592	69,04	104	\$ 132.537.104,00
680810101000001880044900000000	303-	937,09	0	\$ 382.332.720,00
680810101000001880044901010001	303-94288	9,99	33,3	\$ 49.424.559,30
680810101000001880044901010002	303-94289	9,81	36,26	\$ 53.382.109,46



CATASTRO
MULTIPROPOSITO
Alcaldía Distrital de
Barrancabermeja

**RESOLUCIÓN MUTACIÓN –
RECTIFICACIÓN DE DATOS
CATASTRALES**

Código:

Fecha actualización:

Versión:

NPN	FMI	ÁREA TERRENO M2	ÁREA CONSTRUIDA M2	AVALÚO CATASTRAL
680810101000001880044901020001	303-94290	16,83	57,16	\$ 76.968.292,76
680810101000001880044901020002	303-94291	18,45	62,61	\$ 84.313.192,71
680810101000001880044901020003	303-94292	27	91,64	\$ 123.404.304,04
680810101000001880044901020004	303-94293	27	91,64	\$ 123.404.304,04
680810101000001880044901020005	303-94294	16,83	57,16	\$ 76.968.292,76
680810101000001880044901020006	303-94295	18,45	62,61	\$ 84.313.192,71
680810101000001880044901020007	303-94296	25,74	87,38	\$ 117.665.713,18
680810101000001880044901020008	303-94297	25,74	87,38	\$ 117.665.713,18
680810101000001880044901030001	303-94298	16,83	57,16	\$ 76.968.292,76
680810101000001880044901030002	303-94299	18,45	62,61	\$ 84.313.192,71
680810101000001880044901030003	303-94300	27	91,64	\$ 123.404.304,04
680810101000001880044901030004	303-94301	27	91,64	\$ 123.404.304,04
680810101000001880044901030005	303-94302	16,83	57,16	\$ 76.968.292,76
680810101000001880044901030006	303-94303	18,45	62,61	\$ 84.313.192,71
680810101000001880044901030007	303-94304	25,74	87,38	\$ 117.665.713,18
680810101000001880044901030008	303-94305	25,74	87,38	\$ 117.665.713,18
680810101000001880044901040001	303-94306	16,83	57,16	\$ 76.968.292,76
680810101000001880044901040002	303-94307	18,45	62,61	\$ 84.313.192,71
680810101000001880044901040003	303-94308	27	91,64	\$ 123.404.304,04
680810101000001880044901040004	303-94309	27	91,64	\$ 123.404.304,04
680810101000001880044901040005	303-94310	16,83	57,16	\$ 76.968.292,76
680810101000001880044901040006	303-94311	18,45	62,61	\$ 84.313.192,71
680810101000001880044901040007	303-94312	25,74	87,38	\$ 117.665.713,18
680810101000001880044901040008	303-94313	25,74	87,38	\$ 117.665.713,18
680810101000001880044901050001	303-94314	16,83	57,16	\$ 76.968.292,76
680810101000001880044901050002	303-94315	18,45	62,61	\$ 84.313.192,71
680810101000001880044901050003	303-94316	27	91,64	\$ 123.404.304,04
680810101000001880044901050004	303-94317	27	91,64	\$ 123.404.304,04
680810101000001880044901050005	303-94318	16,83	57,16	\$ 76.968.292,76
680810101000001880044901050006	303-94319	18,45	62,61	\$ 84.313.192,71
680810101000001880044901050007	303-94320	25,74	87,38	\$ 117.665.713,18
680810101000001880044901050008	303-94321	25,74	87,38	\$ 117.665.713,18
680810101000001880044901060001	303-94322	16,83	57,16	\$ 76.968.292,76
680810101000001880044901060002	303-94323	18,45	62,61	\$ 84.313.192,71
680810101000001880044901060003	303-94324	27	91,64	\$ 123.404.304,04

www.barrancabermeja.gov.co | catastro@barrancabermeja.gov.co

Este documento es propiedad de la Alcaldía Distrital de Barrancabermeja. Prohibida su alteración o modificación por cualquier medio.



CATASTRO
MULTIPROPOSITO
Alcaldía Distrital de
Barrancabermeja

**RESOLUCIÓN MUTACIÓN –
RECTIFICACIÓN DE DATOS
CATASTRALES**

Código:

Fecha actualización:

Versión:

NPN	FMI	ÁREA TERRENO M2	ÁREA CONSTRUIDA M2	AVALÚO CATASTRAL
680810101000001880044901060004	303-94325	27	91,64	\$ 123.404.304,04
680810101000001880044901060005	303-94326	16,83	57,16	\$ 76.968.292,76
680810101000001880044901060006	303-94327	18,45	62,61	\$ 84.313.192,71
680810101000001880044901060007	303-94328	25,74	87,38	\$ 117.665.713,18
680810101000001880044901060008	303-94329	25,74	87,38	\$ 117.665.713,18
680810101000001880045900000000	303-	240,21	0	\$ 98.005.680,00
680810101000001880045901010001	303-87221	96,4	115,81	\$ 151.250.099,81
680810101000001880045901020001	303-87222	77,075	95,06	\$ 140.967.317,32
680810101000001880045901020002	303-87223	76,525	91,94	\$ 137.148.296,68
680810101000001890038900000000	303-	264,02	0	\$ 107.720.160,00
680810101000001890038901010001	303-37076	160,275	227,02	\$ 255.270.819,92
680810101000001890038901010002	303-37078	13,22375	22,98	\$ 7.932.442,86
680810101000001890038901020001	303-37077	76,50125	132,94	\$ 139.934.165,50
680810101000001890039900000000	303-	254,81	0	\$ 103.962.480,00
680810101000001890039901010001	303-81312	181,872	164,45	\$ 208.695.097,25
680810101000001890039901010002	303-81313	29,256	20,22	\$ 28.472.869,50
680810101000001890039901010003	303-81314	28,872	19,97	\$ 28.111.741,25
680810101000001900063900000000	303-	124,93	0	\$ 99.694.140,00
680810101000001900063901010001	303-34268	114,6398	59,95	\$ 144.964.734,75
680810101000001900063901010002	303-34267	72,9526	32,72	\$ 80.224.612,04
680810101000001900063901020001	303-34269	33,87085	17,65	\$ 42.774.732,75
680810101000001900063901020002	303-34270	33,87085	17,65	\$ 42.774.732,75
680810101000001900063901020003	303-34271	32,30758	15,86	\$ 39.930.361,02
680810101000001900063901020004	303-34272	23,97014	13,25	\$ 30.948.668,97
680810101000001900063901020005	303-34273	16,15379	10,2	\$ 21.990.277,02
680810101000001900063901020006	303-34274	26,57559	14,8	\$ 34.410.593,22
680810101000001900063901030001	303-34275	33,87085	17,65	\$ 42.774.732,75
680810101000001900063901030002	303-34276	33,87085	17,65	\$ 42.774.732,75
680810101000001900063901030003	303-34277	32,30758	15,86	\$ 39.930.361,02
680810101000001900063901030004	303-34278	23,97014	13,25	\$ 30.948.668,97
680810101000001900063901030005	303-34279	16,15379	10,2	\$ 21.990.277,02
680810101000001900063901030006	303-34280	26,57559	14,8	\$ 34.410.593,22
680810101000001900064900000000	303-	110,74	0	\$ 79.732.800,00
680810101000001900064901010001	303-47003	52,227	65	\$ 100.419.505,00
680810101000001900064901020001	303-47004	52,773	71	\$ 106.611.031,00



CATASTRO
MULTIPROPOSITO
Alcaldía Distrital de
Barrancabermeja

**RESOLUCIÓN MUTACIÓN –
RECTIFICACIÓN DE DATOS
CATASTRALES**

Código:

Fecha actualización:

Versión:

NPN	FMI	ÁREA TERRENO M2	ÁREA CONSTRUIDA M2	AVALÚO CATASTRAL
680810101000001900065900000000	303-	249,97	0	\$ 179.978.400,00
680810101000001900065901010001	303-56330	67,8	121,3	\$ 143.512.484,00
680810101000001900065901010002	303-56331	67,8	121,3	\$ 148.018.172,50
680810101000001900065901020001	303-56332	57,2	102,35	\$ 130.590.921,35
680810101000001900065901020002	303-56333	57,2	102,35	\$ 136.293.453,95
6808101010000019000669000000000	303-	252,43	0	\$ 181.749.600,00
680810101000001900066901010001	303-88434	6,45	15,5	\$ 19.623.215,50
680810101000001900066901010002	303-88435	5,65	13,57	\$ 17.182.061,57
680810101000001900066901010003	303-88436	5,5	13,24	\$ 16.755.149,24
680810101000001900066901010004	303-88437	5,5	13,24	\$ 16.755.149,24
680810101000001900066901010005	303-88438	5,075	12,2	\$ 15.444.092,20
680810101000001900066901010006	303-88439	4,75	11,42	\$ 14.456.299,42
680810101000001900066901020001	303-88421	15,3	36,85	\$ 46.627.876,85
680810101000001900066901020002	303-88422	12,5	30,08	\$ 38.069.342,08
680810101000001900066901020003	303-88423	16,6	39,95	\$ 50.559.719,95
680810101000001900066901020004	303-88424	16,6	39,95	\$ 50.559.719,95
680810101000001900066901030001	303-88425	15,3	36,85	\$ 46.627.876,85
680810101000001900066901030002	303-88426	12,5	30,08	\$ 38.069.342,08
680810101000001900066901030003	303-88427	16,6	39,95	\$ 50.559.719,95
680810101000001900066901030004	303-88428	16,6	39,95	\$ 50.559.719,95
680810101000001900066901040001	303-88429	15,3	36,85	\$ 46.627.876,85
680810101000001900066901040002	303-88430	12,5	30,08	\$ 38.069.342,08
680810101000001900066901040003	303-88431	16,6	39,95	\$ 50.559.719,95
680810101000001900066901040004	303-88432	16,6	39,95	\$ 50.559.719,95
680810101000001900066901050001	303-88433	34,075	81,99	\$ 67.916.384,82
6808101010000019100359000000000	303-	239,11	0	\$ 97.556.880,00
680810101000001910035901010001	303-83057	5,3765385	25,09	\$ 37.158.073,20
680810101000001910035901020001	303-83058	24,5515385	114,2	\$ 118.259.099,51
680810101000001910035901020002	303-83059	16,2190385	75,41	\$ 94.899.477,66
680810101000001910035901030001	303-83060	24,5515385	114,2	\$ 141.589.360,11
680810101000001910035901030002	303-83061	16,2190385	75,41	\$ 94.899.477,66
680810101000001910035901040001	303-83062	24,5515385	114,2	\$ 118.259.099,51
680810101000001910035901040002	303-83063	16,2190385	75,41	\$ 94.899.477,66
680810101000001910035901050001	303-83064	24,5515385	114,2	\$ 141.589.360,11
680810101000001910035901050002	303-83065	16,2190385	75,41	\$ 94.899.477,66



CATASTRO
MULTIPROPOSITO
Alcaldía Distrital de
Barrancabermeja

**RESOLUCIÓN MUTACIÓN –
RECTIFICACIÓN DE DATOS
CATASTRALES**

Código:

Fecha actualización:

Versión:

NPN	FMI	ÁREA TERRENO M2	ÁREA CONSTRUIDA M2	AVALÚO CATASTRAL
680810101000001910035901060001	303-83066	24,5515385	114,2	\$ 118.259.099,51
680810101000001910035901060002	303-83067	16,2190385	75,41	\$ 94.899.477,66
680810101000001910035901070001	303-83068	24,5515385	114,2	\$ 118.259.099,51
680810101000001910035901070002	303-83069	16,2190385	75,41	\$ 94.899.477,66
680810101000001910036900000000	303-	1261,81	36,24	\$ 533.687.560,80
680810101000001910036901010001	303-94862	3,7179	15,6	\$ 8.480.446,80
680810101000001910036901010002	303-94863	3,5802	15,16	\$ 8.227.857,56
680810101000001910036901010003	303-94864	3,0294	12,88	\$ 6.985.382,48
680810101000001910036901010004	303-94865	3,0294	12,71	\$ 6.909.497,71
680810101000001910036901010005	303-94866	3,5802	15,12	\$ 8.210.002,32
680810101000001910036901010006	303-94867	3,7179	15,72	\$ 8.534.012,52
680810101000001910036901010007	303-94868	4,5441	19,37	\$ 10.500.392,77
680810101000001910036901010008	303-94869	4,4064	18,65	\$ 10.122.816,85
680810101000001910036901010009	303-94870	3,7179	15,85	\$ 12.418.850,20
680810101000001910036901010010	303-94871	3,1671	13,2	\$ 7.184.406,00
680810101000001910036901010011	303-94872	3,0294	13	\$ 7.038.948,20
680810101000001910036901010012	303-94873	3,0294	13,11	\$ 7.088.050,11
680810101000001910036901010013	303-94874	3,1671	13,2	\$ 7.184.406,00
680810101000001910036901010014	303-94875	6,6096	28,14	\$ 15.257.878,14
680810101000001910036901010015	303-94876	3,7179	15,85	\$ 8.592.042,05
680810101000001910036901010016	303-94877	5,508	23,31	\$ 12.652.405,11
680810101000001910036901010017	303-94878	3,0294	13,11	\$ 7.088.050,11
680810101000001910036901010018	303-94879	3,0294	13,11	\$ 7.088.050,11
680810101000001910036901010019	303-94880	3,1671	13,25	\$ 7.206.725,05
680810101000001910036901010020	303-94881	3,1671	13,25	\$ 7.206.725,05
680810101000001910036901010021	303-94882	3,0294	12,7	\$ 6.905.033,90
680810101000001910036901010022	303-94883	2,754	11,9	\$ 6.435.565,90
680810101000001910036901010023	303-94884	2,754	11,95	\$ 6.457.884,95
680810101000001910036901010024	303-94885	2,754	12	\$ 6.480.204,00
680810101000001910036901010025	303-94886	2,8917	12,06	\$ 6.563.168,46
680810101000001910036901010026	303-94887	2,8917	12,24	\$ 6.643.517,04
680810101000001910036901010027	303-94888	2,8917	12,32	\$ 6.679.227,52
680810101000001910036901010028	303-94891	3,1671	26,52	\$ 13.130.200,92
680810101000001910036901010029	303-94892	3,1671	13,26	\$ 7.211.188,86
680810101000001910036901010030	303-94893	3,0294	13,18	\$ 7.119.296,78

www.barrancabermeja.gov.co | catastro@barrancabermeja.gov.co

Este documento es propiedad de la Alcaldía Distrital de Barrancabermeja. Prohibida su alteración o modificación por cualquier medio.



**RESOLUCIÓN MUTACIÓN –
RECTIFICACIÓN DE DATOS
CATASTRALES**

Código:

Fecha actualización:

Versión:

NPN	FMI	ÁREA TERRENO M2	ÁREA CONSTRUIDA M2	AVALÚO CATASTRAL
680810101000001910036901010031	303-94894	3,0294	13,11	\$ 7.088.050,11
680810101000001910036901010032	303-94895	3,7179	15,6	\$ 8.480.446,80
680810101000001910036901010033	303-94896	3,7179	15,6	\$ 8.480.446,80
680810101000001910036901010034	303-94897	6,885	29,38	\$ 15.923.753,78
680810101000001910036901010035	303-94898	6,885	29,52	\$ 15.986.247,12
680810101000001910036901010036	303-94899	3,4425	14,78	\$ 8.002.051,18
680810101000001910036901010037	303-94900	3,1671	13,47	\$ 7.304.928,87
680810101000001910036901010038	303-94901	3,1671	13,53	\$ 7.331.711,73
680810101000001910036901010039	303-94902	3,1671	13,58	\$ 7.354.030,78
680810101000001910036901010040	303-94903	3,1671	13,64	\$ 7.380.813,64
680810101000001910036901010041	303-94904	3,3048	13,84	\$ 7.526.271,44
680810101000001910036901010042	303-94905	3,3048	13,8	\$ 7.508.416,20
680810101000001910036901010043	303-94906	3,5802	15,12	\$ 8.210.002,32
680810101000001910036901010044	303-94907	3,7179	15,72	\$ 8.534.012,52
680810101000001910036901010045	303-94908	4,6818	19,67	\$ 10.690.488,67
680810101000001910036901010046	303-94909	4,8195	20,26	\$ 11.010.035,06
680810101000001910036901010047	303-94889	0,8262	3,6	\$ 2.211.501,60
680810101000001910036901010048	303-94890	0,8262	3,6	\$ 2.211.501,60
680810101000001910036901010049	303-94910	5,6457	24,07	\$ 42.138.790,13
680810101000001910036901010050	303-94911	5,6457	24,07	\$ 49.699.104,92
680810101000001910036901010051	303-94912	7,7112	32,97	\$ 57.710.827,23
680810101000001910036901020001	303-94913	3,5802	15,12	\$ 8.210.002,32
680810101000001910036901020002	303-94914	3,7179	15,72	\$ 8.534.012,52
680810101000001910036901020003	303-94915	4,5441	19,6	\$ 10.603.060,40
680810101000001910036901020004	303-94916	4,8195	20,73	\$ 11.219.834,13
680810101000001910036901020005	303-94917	3,3048	14,18	\$ 7.678.040,98
680810101000001910036901020006	303-94918	3,7179	15,86	\$ 8.596.505,86
680810101000001910036901020007	303-94919	2,754	12	\$ 6.480.204,00
680810101000001910036901020008	303-94920	3,1671	13,21	\$ 7.188.869,81
680810101000001910036901020009	303-94921	2,754	11,75	\$ 6.368.608,75
680810101000001910036901020010	303-94922	3,0294	13,11	\$ 7.088.050,11
680810101000001910036901020011	303-94923	7,5735	32	\$ 17.374.180,00
680810101000001910036901020012	303-94924	6,1965	26,62	\$ 14.410.834,22
680810101000001910036901020013	303-94925	7,7112	32,82	\$ 17.796.394,02
680810101000001910036901020014	303-94926	7,7112	33	\$ 17.876.742,60



CATASTRO
MULTIPROPOSITO
Alcaldía Distrital de
Barrancabermeja

**RESOLUCIÓN MUTACIÓN –
RECTIFICACIÓN DE DATOS
CATASTRALES**

Código:

Fecha actualización:

Versión:

NPN	FMI	ÁREA TERRENO M2	ÁREA CONSTRUIDA M2	AVALÚO CATASTRAL
680810101000001910036901020015	303-94927	3,0294	13,11	\$ 7.088.050,11
680810101000001910036901020016	303-94928	3,0294	13,11	\$ 7.088.050,11
680810101000001910036901020017	303-94929	3,1671	13,25	\$ 7.206.725,05
680810101000001910036901020018	303-94930	3,1671	13,32	\$ 7.237.971,72
680810101000001910036901020019	303-94931	2,4786	12,31	\$ 6.506.218,91
680810101000001910036901020020	303-94932	0,2754	12,51	\$ 5.696.589,51
680810101000001910036901020021	303-94933	0,2754	12,38	\$ 8.627.574,80
680810101000001910036901020022	303-94934	0,2754	12,32	\$ 8.586.305,60
680810101000001910036901020023	303-94935	0,2754	12,26	\$ 8.545.036,40
680810101000001910036901020024	303-94936	0,2754	12,21	\$ 8.510.645,40
680810101000001910036901020025	303-94937	0,2754	13,44	\$ 9.356.664,00
680810101000001910036901020026	303-94938	3,7179	15,6	\$ 8.480.446,80
680810101000001910036901020027	303-94939	3,3048	14,28	\$ 7.722.679,08
680810101000001910036901020028	303-94940	3,1671	13,5	\$ 7.318.320,30
680810101000001910036901020029	303-94941	2,8917	12,54	\$ 6.777.431,34
680810101000001910036901020030	303-94942	6,3342	26,67	\$ 14.489.334,87
680810101000001910036901020031	303-94943	7,5735	32,01	\$ 17.378.643,81
680810101000001910036901020032	303-94944	0,8262	3,6	\$ 2.211.501,60
680810101000001910036901020033	303-94945	0,8262	3,6	\$ 2.211.501,60
680810101000001910036901030001	303-94946	16,524	70,24	\$ 87.666.841,28
680810101000001910036901030002	303-94947	9,9144	41,9	\$ 52.318.987,00
680810101000001910036901030003	303-94948	16,524	70,24	\$ 87.666.841,28
680810101000001910036901040001	303-94949	16,524	70,24	\$ 87.666.841,28
680810101000001910036901040002	303-94950	9,9144	41,9	\$ 52.318.987,00
680810101000001910036901040003	303-94951	16,524	70,24	\$ 87.666.841,28
680810101000001910036901040004	303-94952	18,3141	78,19	\$ 97.556.571,98
680810101000001910036901040005	303-94953	9,9144	41,9	\$ 52.318.987,00
680810101000001910036901040006	303-94954	18,3141	78,19	\$ 97.556.571,98
680810101000001910036901050001	303-94955	16,524	70,24	\$ 87.666.841,28
680810101000001910036901050002	303-94956	9,9144	41,9	\$ 52.318.987,00
680810101000001910036901050003	303-94957	16,524	70,24	\$ 87.666.841,28
680810101000001910036901050004	303-94958	18,3141	78,19	\$ 97.556.571,98
680810101000001910036901050005	303-94959	9,9144	41,9	\$ 52.318.987,00
680810101000001910036901050006	303-94960	18,3141	78,19	\$ 97.556.571,98
680810101000001910036901060001	303-94961	16,2486	69,33	\$ 86.506.047,06



CATASTRO
MULTIPROPOSITO
Alcantía Distrital de
Barrancabermeja

**RESOLUCIÓN MUTACIÓN –
RECTIFICACIÓN DE DATOS
CATASTRALES**

Código:

Fecha actualización:

Versión:

NPN	FMI	ÁREA TERRENO M2	ÁREA CONSTRUIDA M2	AVALÚO CATASTRAL
680810101000001910036901060002	303-94962	9,9144	41,9	\$ 52.318.987,00
680810101000001910036901060003	303-94963	16,2486	69,33	\$ 86.506.047,06
680810101000001910036901060004	303-94964	16,2486	69,33	\$ 86.506.047,06
680810101000001910036901060005	303-94965	9,9144	41,9	\$ 52.318.987,00
680810101000001910036901060006	303-94966	16,2486	69,33	\$ 86.506.047,06
680810101000001910036901070001	303-94967	16,2486	69,33	\$ 86.506.047,06
680810101000001910036901070002	303-94968	9,9144	41,9	\$ 52.318.987,00
680810101000001910036901070003	303-94969	16,2486	69,33	\$ 86.506.047,06
680810101000001910036901070004	303-94970	16,2486	69,33	\$ 86.506.047,06
680810101000001910036901070005	303-94971	9,9144	41,9	\$ 52.318.987,00
680810101000001910036901070006	303-94972	16,2486	69,33	\$ 86.506.047,06
680810101000001910036901080001	303-94973	16,2486	69,33	\$ 86.506.047,06
680810101000001910036901080002	303-94974	9,9144	41,9	\$ 52.318.987,00
680810101000001910036901080003	303-94975	16,2486	69,33	\$ 86.506.047,06
680810101000001910036901080004	303-94976	16,2486	69,33	\$ 86.506.047,06
680810101000001910036901080005	303-94977	9,9144	41,9	\$ 52.318.987,00
680810101000001910036901080006	303-94978	16,2486	69,33	\$ 86.506.047,06
680810101000001910036901090001	303-94979	16,2486	69,33	\$ 86.506.047,06
680810101000001910036901090002	303-94980	9,9144	41,9	\$ 52.318.987,00
680810101000001910036901090003	303-94981	16,2486	69,33	\$ 86.506.047,06
680810101000001910036901090004	303-94982	16,2486	69,33	\$ 86.506.047,06
680810101000001910036901090005	303-94983	9,9144	41,9	\$ 52.318.987,00
680810101000001910036901090006	303-94984	16,2486	69,33	\$ 86.506.047,06
680810101000001910036901100001	303-94985	16,2486	69,33	\$ 86.506.047,06
680810101000001910036901100002	303-94986	9,9144	41,9	\$ 52.318.987,00
680810101000001910036901100003	303-94987	16,2486	69,33	\$ 86.506.047,06
680810101000001910036901100004	303-94988	16,2486	69,33	\$ 86.506.047,06
680810101000001910036901100005	303-94989	9,9144	41,9	\$ 52.318.987,00
680810101000001910036901100006	303-94990	16,2486	69,33	\$ 86.506.047,06
680810101000001910036901110001	303-94991	16,2486	69,33	\$ 86.506.047,06
680810101000001910036901110002	303-94992	9,9144	41,9	\$ 52.318.987,00
680810101000001910036901110003	303-94993	16,2486	69,33	\$ 86.506.047,06
680810101000001910036901110004	303-94994	16,2486	69,33	\$ 86.506.047,06
680810101000001910036901110005	303-94995	9,9144	41,9	\$ 52.318.987,00
680810101000001910036901110006	303-94996	16,2486	69,33	\$ 86.506.047,06



CATASTRO
MULTIPROPÓSITO
Alcaldía Distrital de
Barrancabermeja

**RESOLUCIÓN MUTACIÓN –
RECTIFICACIÓN DE DATOS
CATASTRALES**

Código:

Fecha actualización:

Versión:

NPN	FMI	ÁREA TERRENO M2	ÁREA CONSTRUIDA M2	AVALÚO CATASTRAL
680810101000001910036901120001	303-94997	16,2486	69,33	\$ 86.506.047,06
680810101000001910036901120002	303-94998	9,9144	41,9	\$ 52.318.987,00
680810101000001910036901120003	303-94999	16,2486	69,33	\$ 86.506.047,06
680810101000001910036901120004	303-95000	16,2486	69,33	\$ 86.506.047,06
680810101000001910036901120005	303-95001	9,9144	41,9	\$ 52.318.987,00
680810101000001910036901120006	303-95002	16,2486	69,33	\$ 86.506.047,06
680810101000001910036901130001	303-95003	16,2486	69,33	\$ 86.506.047,06
680810101000001910036901130002	303-95004	9,9144	41,9	\$ 52.318.987,00
680810101000001910036901130003	303-95005	16,2486	69,33	\$ 86.506.047,06
680810101000001910036901130004	303-95006	16,2486	69,33	\$ 86.506.047,06
680810101000001910036901130005	303-95007	9,9144	41,9	\$ 52.318.987,00
680810101000001910036901130006	303-95008	16,2486	69,33	\$ 86.506.047,06
680810101000001910036901140001	303-95009	16,524	70,24	\$ 87.666.841,28
680810101000001910036901140002	303-95010	9,9144	41,9	\$ 52.318.987,00
680810101000001910036901140003	303-95011	16,524	70,24	\$ 87.666.841,28
680810101000001910036901140004	303-95012	18,3141	78,19	\$ 97.556.571,98
680810101000001910036901140005	303-95013	9,9144	41,9	\$ 52.318.987,00
680810101000001910036901140006	303-95014	18,3141	78,19	\$ 97.556.571,98
680810101000001910036901150001	303-95015	16,524	70,24	\$ 87.666.841,28
680810101000001910036901150002	303-95016	9,9144	41,9	\$ 52.318.987,00
680810101000001910036901150003	303-95017	16,524	70,24	\$ 87.666.841,28
680810101000001910036901150004	303-95018	18,3141	78,19	\$ 97.556.571,98
680810101000001910036901150005	303-95019	9,9144	41,9	\$ 52.318.987,00
680810101000001910036901150006	303-95020	18,3141	78,19	\$ 97.556.571,98
680810101000001920042900000000	303-	137,16	0	\$ 55.961.280,00
680810101000001920042901010001	303-31006	124,35	124,35	\$ 131.646.236,24
680810101000001920042901020001	303-31007	68,20000002	68,2	\$ 87.401.096,21
680810101000001920043900000000	303-	248,55	0	\$ 101.408.400,00
680810101000001920043901010001	303-69664	105,35	147,08	\$ 168.731.640,52
680810101000001920043901020001	303-69665	67,95	76,59	\$ 94.628.105,19
680810101000001920043901020002	303-69666	76,7	86,82	\$ 95.847.395,52
680810101000001920044900000000	303-	491,34	8,45	\$ 210.829.892,95
680810101000001920044901010001	303-101618	5,7564	38,38	\$ 50.131.058,74
680810101000001920044901010002	303-101605	3,1488	20,92	\$ 26.941.228,52
680810101000001920044901010003	303-101606	1,8696	12,5	\$ 7.271.171,80

www.barrancabermeja.gov.co | catastro@barrancabermeja.gov.co

Este documento es propiedad de la Alcaldía Distrital de Barrancabermeja. Prohibida su alteración o modificación por cualquier medio.



CATASTRO
MÚLTIPROPOSITO
Alcaldía Distrital de
Barrancabermeja


**RESOLUCIÓN MUTACIÓN –
RECTIFICACIÓN DE DATOS
CATASTRALES**

Código:

Fecha actualización:

Versión:

NPN	FMI	ÁREA TERRENO M2	ÁREA CONSTRUIDA M2	AVALÚO CATASTRAL
680810101000001920044901010004	303-101607	1,722	11,5	\$ 6.690.281,00
680810101000001920044901010005	303-101608	1,722	11,5	\$ 6.690.281,00
680810101000001920044901010006	303-101609	1,722	11,5	\$ 6.690.281,00
680810101000001920044901010007	303-101610	1,722	11,5	\$ 6.690.281,00
680810101000001920044901010008	303-101611	1,722	11,5	\$ 6.690.281,00
680810101000001920044901010009	303-101612	1,8696	12,38	\$ 7.208.691,40
680810101000001920044901010010	303-101613	0,3936	2,53	\$ 1.477.883,90
680810101000001920044901010011	303-101614	0,3936	2,53	\$ 1.477.883,90
680810101000001920044901010012	303-101615	0,3936	2,53	\$ 1.477.883,90
680810101000001920044901010013	303-101616	0,3936	2,53	\$ 1.477.883,90
680810101000001920044901010014	303-101617	0,3936	2,53	\$ 1.477.883,90
680810101000001920044901020001	303-101619	11,7096	77,74	\$ 101.562.495,22
680810101000001920044901020002	303-101620	11,7096	77,74	\$ 101.562.495,22
680810101000001920044901030001	303-101621	11,7096	77,74	\$ 101.562.495,22
680810101000001920044901030002	303-101622	11,7096	77,74	\$ 101.562.495,22
680810101000001920044901040001	303-101623	11,7096	77,74	\$ 101.562.495,22
680810101000001920044901040002	303-101624	11,7096	77,74	\$ 101.562.495,22
680810101000001920044901050001	303-101625	11,7096	77,74	\$ 101.562.495,22
680810101000001920044901050002	303-101626	11,7096	77,74	\$ 101.562.495,22
680810101000001920044901060001	303-101627	11,7096	77,74	\$ 101.562.495,22
680810101000001920044901060002	303-101628	11,7096	77,74	\$ 101.562.495,22
680810101000001920044901070001	303-101629	11,7096	77,74	\$ 101.562.495,22
680810101000001920044901070002	303-101630	11,7096	77,74	\$ 101.562.495,22
680810101000001920044901080001	303-101631	11,7096	77,74	\$ 101.562.495,22
680810101000001920044901080002	303-101632	11,7096	77,74	\$ 101.562.495,22
680810101000001920044901090001	303-101633	11,7096	77,74	\$ 101.562.495,22
680810101000001920044901090002	303-101634	11,7096	77,74	\$ 101.562.495,22
680810101000001920044901100001	303-101635	11,7096	77,74	\$ 101.562.495,22
680810101000001920044901100002	303-101636	11,7096	77,74	\$ 101.562.495,22
680810101000001920044901110001	303-101637	11,7096	77,74	\$ 101.562.495,22
680810101000001920044901110002	303-101638	11,7096	77,74	\$ 101.562.495,22
680810101000001920044901120001	303-101639	11,7096	77,74	\$ 101.562.495,22
680810101000001920044901120002	303-101640	11,7096	77,74	\$ 101.562.495,22
680810101000001920044901130001	303-101641	11,9064	79,09	\$ 103.323.516,67
680810101000001920044901130002	303-101642	11,9064	79,09	\$ 103.323.516,67

 CATASTRO MULTIPROPOSITO Alcaldía Distrital de Barrancabermeja	RESOLUCIÓN MUTACIÓN – RECTIFICACIÓN DE DATOS CATASTRALES	Código:
		Fecha actualización:
		Versión:

NPN	FMI	ÁREA TERRENO M2	ÁREA CONSTRUIDA M2	AVALÚO CATASTRAL
680810101000001920044901140001	303-101643	11,9064	79,09	\$ 103.323.516,67
680810101000001920044901140002	303-101644	11,9064	79,09	\$ 103.323.516,67
680810101000001920044901150001	303-101645	11,9064	79,09	\$ 103.323.516,67
680810101000001920044901150002	303-101646	11,9064	79,09	\$ 103.323.516,67
680810101000001920044901160001	303-101647	11,9556	79,35	\$ 103.667.285,85
680810101000001920044901160002	303-101648	11,9556	79,35	\$ 103.667.285,85
680810101000001920044901170001	303-101649	11,9556	79,35	\$ 103.667.285,85
680810101000001920044901170002	303-101650	11,9556	79,35	\$ 103.667.285,85
680810101000001920044901180001	303-101651	11,9556	79,35	\$ 103.667.285,85
680810101000001920044901180002	303-101652	11,9556	79,35	\$ 103.667.285,85
680810101000001920044901190001	303-101653	11,9556	79,35	\$ 103.667.285,85
680810101000001920044901190002	303-101654	11,9556	79,35	\$ 103.667.285,85
680810101000001920044901980001	303-101572	2,1156	13,9	\$ 8.100.477,80
680810101000001920044901980002	303-101573	1,6728	11,25	\$ 6.540.039,90
680810101000001920044901980003	303-101574	1,8696	12,37	\$ 7.203.484,70
680810101000001920044901980004	303-101575	2,1648	14,23	\$ 8.292.372,50
680810101000001920044901980005	303-101576	1,968	12,98	\$ 7.561.240,60
680810101000001920044901980006	303-101577	1,6728	11,25	\$ 6.540.039,90
680810101000001920044901980007	303-101578	1,1316	7,58	\$ 4.408.371,40
680810101000001920044901980008	303-101579	1,1316	7,53	\$ 4.382.337,90
680810101000001920044901980009	303-101580	1,6236	10,91	\$ 6.342.938,50
680810101000001920044901980010	303-101581	1,1316	7,61	\$ 4.423.991,50
680810101000001920044901980011	303-101582	1,1316	7,53	\$ 4.382.337,90
680810101000001920044901980012	303-101583	1,8204	12,17	\$ 7.079.277,10
680810101000001920044901980013	303-101584	0,3444	2,4	\$ 1.390.123,20
680810101000001920044901980014	303-101585	0,3444	2,4	\$ 1.390.123,20
680810101000001920044901990001	303-101586	1,8696	12,5	\$ 7.271.171,80
680810101000001920044901990002	303-101587	2,1156	13,99	\$ 8.147.338,10
680810101000001920044901990003	303-101588	1,6728	11,25	\$ 6.540.039,90
680810101000001920044901990004	303-101589	1,8696	12,37	\$ 7.203.484,70
680810101000001920044901990005	303-101590	2,1648	14,24	\$ 8.297.579,20
680810101000001920044901990006	303-101591	1,968	13	\$ 7.571.654,00
680810101000001920044901990007	303-101592	1,6728	11,25	\$ 6.540.039,90
680810101000001920044901990008	303-101593	1,722	11,58	\$ 6.731.934,60
680810101000001920044901990009	303-101594	1,1316	7,58	\$ 4.408.371,40



CATASTRO
MULTIPROPOSITO
Alcaldía Distrital de
Barrancabermeja


**RESOLUCIÓN MUTACIÓN –
RECTIFICACIÓN DE DATOS
CATASTRALES**

Código:

Fecha actualización:

Versión:

NPN	FMI	ÁREA TERRENO M2	ÁREA CONSTRUIDA M2	AVALÚO CATASTRAL
680810101000001920044901990010	303-101595	1,1316	7,53	\$ 4.382.337,90
680810101000001920044901990011	303-101596	1,6236	10,91	\$ 6.342.938,50
680810101000001920044901990012	303-101597	1,1316	7,53	\$ 4.382.337,90
680810101000001920044901990013	303-101598	1,8204	12,17	\$ 7.079.277,10
680810101000001920044901990014	303-101599	0,3444	2,41	\$ 1.395.329,90
680810101000001920044901990015	303-101600	0,3444	2,41	\$ 1.395.329,90
680810101000001920044901990016	303-101601	0,3444	2,41	\$ 1.395.329,90
680810101000001920044901990017	303-101602	0,3444	2,41	\$ 1.395.329,90
680810101000001920044901990018	303-101603	0,3444	2,35	\$ 1.364.089,70
680810101000001920044901990019	303-101604	0,3444	2,31	\$ 1.343.262,90
680810101000001930034900000000	303-	255,13	0	\$ 104.093.040,00
680810101000001930034901010001	303 49895	122.811111	107,85	\$ 140.312.241,89
680810101000001930034901020001	303 49896	172.478889	187,44	\$ 216.702.045,91
680810101000001950109900000000	303-	165,49	26,69	\$ 70.466.682,83
680810101000001950109901010001	303-65780	335,6124	70,4	\$ 201.042.083,20
680810101000001950109901010002	303-65781	157,5524	33,05	\$ 94.379.518,45
680810101000001950109901020001	303-65782	148,3424	31,12	\$ 87.708.295,12
680810101000001950109901020002	303-65783	133,6064	28,04	\$ 80.047.018,60
680810101000001950109901020003	303-65784	148,588	31,2	\$ 89.037.276,00
680810101000001950109901030001	303-65785	304,2984	63,84	\$ 182.291.877,60
6808101010000019501119000000000	303-	179,63	0	\$ 73.289.040,00
680810101000001950111901010001	303-91822	456,3248	187,02	\$ 356.496.827,10
680810101000001950111901990001	303-91823	285,0188	57,97	\$ 169.080.079,85
680810101000001950111901990002	303-91824	101,31	20,26	\$ 59.784.958,10
680810101000001950111901990003	303-91825	385,3464	487,54	\$ 601.216.696,10
6808101010000019501149000000000	303-	2507,57	204,48	\$ 1.104.944.535,36
680810101000001950114901010001	303-77411	35,28	80,88	\$ 116.590.649,28
680810101000001950114901010002	303-77412	33,04	73,16	\$ 105.922.076,96
680810101000001950114901010003	303-77413	33,04	73,16	\$ 105.922.076,96
680810101000001950114901010004	303-77414	33,04	73,16	\$ 105.922.076,96
680810101000001950114901020001	303-77415	33,04	68,89	\$ 100.526.692,84
680810101000001950114901020002	303-77416	33,04	68,89	\$ 100.526.692,84
680810101000001950114901020003	303-77417	33,04	68,89	\$ 100.526.692,84
680810101000001950114901020004	303-77418	33,04	68,89	\$ 100.526.692,84
680810101000001950114901030001	303-77419	33,04	68,89	\$ 100.526.692,84

 CATASTRO MULTIPROPOSITO Alcaldía Distrital de Barrancabermeja	RESOLUCIÓN MUTACIÓN – RECTIFICACIÓN DE DATOS CATASTRALES	Código:
		Fecha actualización:
		Versión:

NPN	FMI	ÁREA TERRENO M2	ÁREA CONSTRUIDA M2	AVALÚO CATASTRAL
680810101000001950114901030002	303-77420	33,04	68,89	\$ 100.526.692,84
680810101000001950114901030003	303-77421	33,04	68,89	\$ 100.526.692,84
680810101000001950114901030004	303-77422	33,04	68,89	\$ 100.526.692,84
680810101000001950114901040001	303-77423	33,04	68,89	\$ 100.526.692,84
680810101000001950114901040002	303-77424	33,04	68,89	\$ 100.526.692,84
680810101000001950114901040003	303-77425	33,04	68,89	\$ 100.526.692,84
680810101000001950114901040004	303-77426	33,04	68,89	\$ 100.526.692,84
680810101000001950114901050001	303-77427	33,04	68,89	\$ 100.526.692,84
680810101000001950114901050002	303-77428	33,04	68,89	\$ 100.526.692,84
680810101000001950114901050003	303-77429	33,04	68,89	\$ 100.526.692,84
680810101000001950114901050004	303-77430	33,04	68,89	\$ 100.526.692,84
680810101000001950114901060001	303-77431	33,04	68,89	\$ 100.526.692,84
680810101000001950114901060002	303-77432	33,04	68,89	\$ 100.526.692,84
680810101000001950114901060003	303-77433	33,04	68,89	\$ 100.526.692,84
680810101000001950114901060004	303-77434	33,04	68,89	\$ 100.526.692,84
680810101000001950114901070001	303-77435	33,04	68,89	\$ 100.526.692,84
680810101000001950114901070002	303-77436	33,04	68,89	\$ 100.526.692,84
680810101000001950114901070003	303-77437	33,04	68,89	\$ 100.526.692,84
680810101000001950114901070004	303-77438	33,04	68,89	\$ 100.526.692,84
680810101000001950114901080001	303-77439	33,04	68,89	\$ 100.526.692,84
680810101000001950114901080002	303-77440	33,04	68,89	\$ 100.526.692,84
680810101000001950114901080003	303-77441	33,04	68,89	\$ 100.526.692,84
680810101000001950114901080004	303-77442	33,04	68,89	\$ 100.526.692,84
680810101000001950114901090001	303-77443	33,04	68,89	\$ 100.526.692,84
680810101000001950114901090002	303-77444	33,04	68,89	\$ 100.526.692,84
680810101000001950114901090003	303-77445	33,04	68,89	\$ 100.526.692,84
680810101000001950114901090004	303-77446	33,04	68,89	\$ 100.526.692,84
680810101000001950114901100001	303-77447	52,36	141,65	\$ 200.345.587,40
680810101000001950114901100002	303-77448	52,36	141,65	\$ 200.345.587,40
680810101000001950114901100003	303-77449	52,36	141,65	\$ 200.345.587,40
680810101000001950114901100004	303-77450	52,36	141,65	\$ 200.345.587,40
680810101000001950114902010001	303-77451	33,04	73,16	\$ 105.922.076,96
680810101000001950114902010002	303-77452	33,04	73,16	\$ 105.922.076,96
680810101000001950114902010003	303-77453	33,04	73,16	\$ 105.922.076,96
680810101000001950114902010004	303-77454	33,04	73,16	\$ 105.922.076,96



CATASTRO
MULTIPROPOSITO
Alcaldía Distrital de
Barrancabermeja

**RESOLUCIÓN MUTACIÓN –
RECTIFICACIÓN DE DATOS
CATASTRALES**

Código:

Fecha actualización:

Versión:

NPN	FMI	ÁREA TERRENO M2	ÁREA CONSTRUIDA M2	AVALÚO CATASTRAL
680810101000001950114902020001	303-77455	33,04	68,89	\$ 100.526.692,84
680810101000001950114902020002	303-77456	33,04	68,89	\$ 100.526.692,84
680810101000001950114902020003	303-77457	33,04	68,89	\$ 100.526.692,84
680810101000001950114902020004	303-77458	33,04	68,89	\$ 100.526.692,84
680810101000001950114902030001	303-77459	33,04	68,89	\$ 100.526.692,84
680810101000001950114902030002	303-77460	33,04	68,89	\$ 100.526.692,84
680810101000001950114902030003	303-77461	33,04	68,89	\$ 100.526.692,84
680810101000001950114902030004	303-77462	33,04	68,89	\$ 100.526.692,84
680810101000001950114902040001	303-77463	33,04	68,89	\$ 100.526.692,84
680810101000001950114902040002	303-77464	33,04	68,89	\$ 100.526.692,84
680810101000001950114902040003	303-77465	33,04	68,89	\$ 100.526.692,84
680810101000001950114902040004	303-77466	33,04	68,89	\$ 100.526.692,84
680810101000001950114902050001	303-77467	33,04	68,89	\$ 100.526.692,84
680810101000001950114902050002	303-77468	33,04	68,89	\$ 100.526.692,84
680810101000001950114902050003	303-77469	33,04	68,89	\$ 100.526.692,84
680810101000001950114902050004	303-77470	33,04	68,89	\$ 100.526.692,84
680810101000001950114902060001	303-77471	33,04	68,89	\$ 100.526.692,84
680810101000001950114902060002	303-77472	33,04	68,89	\$ 100.526.692,84
680810101000001950114902060003	303-77473	33,04	68,89	\$ 100.526.692,84
680810101000001950114902060004	303-77474	33,04	68,89	\$ 100.526.692,84
680810101000001950114902070001	303-77475	33,04	68,89	\$ 100.526.692,84
680810101000001950114902070002	303-77476	33,04	68,89	\$ 100.526.692,84
680810101000001950114902070003	303-77477	33,04	68,89	\$ 100.526.692,84
680810101000001950114902070004	303-77478	33,04	68,89	\$ 100.526.692,84
680810101000001950114902080001	303-77479	33,04	68,89	\$ 100.526.692,84
680810101000001950114902080002	303-77480	33,04	68,89	\$ 100.526.692,84
680810101000001950114902080003	303-77481	33,04	68,89	\$ 100.526.692,84
680810101000001950114902080004	303-77482	33,04	68,89	\$ 100.526.692,84
680810101000001950114902090001	303-77483	33,04	68,89	\$ 100.526.692,84
680810101000001950114902090002	303-77484	33,04	68,89	\$ 100.526.692,84
680810101000001950114902090003	303-77485	33,04	68,89	\$ 100.526.692,84
680810101000001950114902090004	303-77486	33,04	68,89	\$ 100.526.692,84
680810101000001950114902100001	303-77487	52,36	141,65	\$ 200.345.587,40
680810101000001950114902100002	303-77488	52,36	141,65	\$ 200.345.587,40
680810101000001950114902100003	303-77489	52,36	141,65	\$ 200.345.587,40

Handwritten signature



CATASTRO
MULTIPROPOSITO
Alcaldía Distrital de
Barrancabermeja


**RESOLUCIÓN MUTACIÓN –
RECTIFICACIÓN DE DATOS
CATASTRALES**

Código:

Fecha actualización:

Versión:

NPN	FMI	ÁREA TERRENO M2	ÁREA CONSTRUIDA M2	AVALÚO CATASTRAL
680810101000001950114902100004	303-77490	52,36	141,65	\$ 200.345.587,40
680810101000001960036900000000	303-	123,88	0	\$ 50.543.040,00
680810101000001960036901010001	303-103370	39,7125	113,06	\$ 108.665.994,50
680810101000001960036901020001	303-103371	17,875	48,62	\$ 47.055.651,50
680810101000001960036901020002	303-103372	15,7375	42,8	\$ 41.423.810,00
680810101000001960036901030001	303-103373	20,2	54,95	\$ 53.181.083,75
680810101000001960036901030002	303-103374	15,7375	42,8	\$ 41.423.810,00
680810101000001960036901030003	303-103375	15,7375	42,8	\$ 41.423.810,00
680810101000001970013900000000	303-	146,12	0	\$ 116.603.760,00
680810101000001970013901010001	303-56527	31,8435	93,89	\$ 103.940.333,44
680810101000001970013901010002	303-56528	27,5379	81,16	\$ 89.857.143,56
680810101000001970013901010003	303-56529	9,76235	28,8	\$ 38.567.878,50
680810101000001970013901020001	303-56530	25,78875	76,02	\$ 84.162.246,42
680810101000001970013901030001	303-56531	54,5675	160,85	\$ 178.079.161,60
680810101000001970014900000000	303-	118,25	0	\$ 94.363.500,00
680810101000001970014901010001	303-22860	39,567099	61,88	\$ 86.778.497,44
680810101000001970014901010002	303-22861	40,902901	123,05	\$ 144.700.242,72
680810102000000540046900000000	303-	180	130,6	\$ 207.229.957,80
680810102000000540046901020001	303-90874	58,5216	107,18	\$ 125.111.557,74
680810102000000540046901030001	303-90875	31,2372	57,21	\$ 65.718.829,41
680810102000000540046901030002	303-90876	29,502	54,03	\$ 63.069.873,39
680810102000000540046901040001	303-90877	31,2372	57,21	\$ 66.781.333,53
680810102000000540046901040002	303-90878	29,502	54,03	\$ 63.069.873,39
680810102000000540047900000000	303-	120,1	0	\$ 60.530.400,00
680810102000000540047901010001	303-54470	73,32	110,55	\$ 178.243.034,10
680810102000000540047901020001	303-54471	46,68	70,45	\$ 86.376.080,85
680810102000000540048900000000	303-	180	0	\$ 90.720.000,00
680810102000000540048901010001	303-49833	53,7066	83,65	\$ 97.032.651,80
680810102000000540048901010002	303-49834	73,836	115	\$ 126.991.544,00
680810102000000540048901020001	303-49835	52,4574	81,7	\$ 91.737.418,00
680810102000000590008900000000	303-	145,34	0	\$ 73.251.360,00
680810102000000590008901010001	303-98385	76,995	135,52	\$ 169.772.143,52
680810102000000590008901010002	303-98386	16,4778	30,57	\$ 37.847.689,77
680810102000000590008901020001	303-98387	80,5272	61,12	\$ 98.517.017,28
680810102000000610053900000000	303-	106,88	0	\$ 53.867.520,00

 CATASTRO MULTIPROPOSITO Alcaldía Distrital de Barrancabermeja	RESOLUCIÓN MUTACIÓN – RECTIFICACIÓN DE DATOS CATASTRALES	Código:
		Fecha actualización:
		Versión:

NPN	FMI	ÁREA TERRENO M2	ÁREA CONSTRUIDA M2	AVALÚO CATASTRAL
68081010200000610053901020001	303-96988	26,546816	79,45	\$ 88.684.609,31
68081010200000610053901030001	303-96989	26,9484	79,45	\$ 84.460.371,45
68081010200000610053901040001	303-96990	26,63136	79,45	\$ 88.727.219,49
68081010200000610053901050001	303-96991	25,553424	79,45	\$ 88.183.939,75
68081010200000620003900000000	303-	10960,46	0	\$ 5.524.071.840,00
68081010200000620003901010001	303-58427	4,690176	11,35	\$ 2.363.848,70
68081010200000620003901010002	303-58428	4,690176	11,01	\$ 2.363.848,70
68081010200000620003901010003	303-58429	3,517632	10,02	\$ 1.772.886,53
68081010200000620003901010004	303-58430	4,690176	10,08	\$ 2.363.848,70
68081010200000620003901010005	303-58431	4,690176	10,01	\$ 2.363.848,70
68081010200000620003901010006	303-58432	4,690176	11,4	\$ 2.363.848,70
68081010200000620003901010007	303-58433	4,690176	11,45	\$ 2.363.848,70
68081010200000620003901010008	303-58434	3,517632	10,68	\$ 1.772.886,53
68081010200000620003901010009	303-58435	3,517632	10,76	\$ 1.772.886,53
68081010200000620003901010010	303-58436	3,517632	10,73	\$ 1.772.886,53
68081010200000620003901010011	303-58437	4,690176	11,31	\$ 2.363.848,70
68081010200000620003901010012	303-58438	4,690176	11,09	\$ 2.363.848,70
68081010200000620003901010013	303-58439	3,517632	10,14	\$ 1.772.886,53
68081010200000620003901010014	303-58440	3,517632	10,26	\$ 1.772.886,53
68081010200000620003901010015	303-58441	3,517632	10,19	\$ 1.772.886,53
68081010200000620003901010016	303-58442	4,690176	10,95	\$ 2.363.848,70
68081010200000620003901010017	303-58443	4,690176	11,22	\$ 2.363.848,70
68081010200000620003901010018	303-58444	3,517632	10,32	\$ 1.772.886,53
68081010200000620003901010019	303-58445	3,517632	9,9	\$ 1.772.886,53
68081010200000620003901010020	303-58446	4,690176	10,08	\$ 2.363.848,70
68081010200000620003901010021	303-58447	3,517632	10,04	\$ 1.772.886,53
68081010200000620003901010022	303-58448	3,517632	9,95	\$ 1.772.886,53
68081010200000620003901010023	303-58449	3,517632	9,9	\$ 1.772.886,53
68081010200000620003901010024	303-58450	4,690176	11,16	\$ 2.363.848,70
68081010200000620003901010025	303-58451	3,517632	10,6	\$ 1.772.886,53
68081010200000620003901010026	303-58452	3,517632	10,17	\$ 1.772.886,53
68081010200000620003901010027	303-58453	3,517632	10,57	\$ 1.772.886,53
68081010200000620003901010028	303-58454	4,690176	12,34	\$ 2.363.848,70
68081010200000620003901010029	303-58455	4,690176	10,07	\$ 2.363.848,70
68081010200000620003901010030	303-58456	3,517632	9,9	\$ 1.772.886,53



CATASTRO
MULTIPROÓSITO
Alcaldía Distrital de
Barrancabermeja

**RESOLUCIÓN MUTACIÓN –
RECTIFICACIÓN DE DATOS
CATASTRALES**

Código:

Fecha actualización:

Versión:

NPN	FMI	ÁREA TERRENO M2	ÁREA CONSTRUIDA M2	AVALÚO CATASTRAL
68081010200000620003901010031	303-58457	3,517632	10,15	\$ 1.772.886,53
68081010200000620003901010032	303-58458	3,517632	10,15	\$ 1.772.886,53
68081010200000620003901010033	303-58459	3,517632	9,9	\$ 1.772.886,53
68081010200000620003901010034	303-58460	3,517632	10,26	\$ 1.772.886,53
68081010200000620003901010035	303-58461	3,517632	10,26	\$ 1.772.886,53
68081010200000620003901010036	303-58462	3,517632	9,9	\$ 1.772.886,53
68081010200000620003901010037	303-58463	3,517632	10,84	\$ 1.772.886,53
68081010200000620003901010038	303-58464	3,517632	9,99	\$ 1.772.886,53
68081010200000620003901010039	303-58465	3,517632	9,9	\$ 1.772.886,53
68081010200000620003901010040	303-58466	4,690176	10,07	\$ 2.363.848,70
68081010200000620003901010041	303-58467	4,690176	11,63	\$ 2.363.848,70
68081010200000620003901010042	303-58468	3,517632	9,95	\$ 1.772.886,53
68081010200000620003901010043	303-58469	3,517632	9,9	\$ 1.772.886,53
68081010200000620003901010044	303-58470	3,517632	10,38	\$ 1.772.886,53
68081010200000620003901010045	303-58471	3,517632	10,11	\$ 1.772.886,53
68081010200000620003901010046	303-58472	3,517632	9,9	\$ 1.772.886,53
68081010200000620003901010047	303-58473	3,517632	9,98	\$ 1.772.886,53
68081010200000620003901010048	303-58474	3,517632	9,98	\$ 1.772.886,53
68081010200000620003901010049	303-58475	3,517632	9,9	\$ 1.772.886,53
68081010200000620003901010050	303-58476	3,517632	10,05	\$ 1.772.886,53
68081010200000620003901020001	303-58477	58,773768	94,53	\$ 29.621.979,07
68081010200000620003901020002	303-58478	45,875784	74,24	\$ 23.121.395,14
68081010200000620003901020003	303-58479	45,875784	74,24	\$ 23.121.395,14
68081010200000620003901020004	303-58480	58,773768	94,53	\$ 29.621.979,07
68081010200000620003901020005	303-58481	62,2914	98,97	\$ 31.394.865,60
68081010200000620003901020006	303-58482	61,118856	98,75	\$ 30.803.903,42
68081010200000620003901020007	303-58483	61,118856	98,75	\$ 30.803.903,42
68081010200000620003901020008	303-58484	62,2914	98,97	\$ 31.394.865,60
68081010200000620003901030001	303-58485	58,773768	94,53	\$ 29.621.979,07
68081010200000620003901030002	303-58486	45,875784	74,24	\$ 23.121.395,14
68081010200000620003901030003	303-58487	45,875784	74,24	\$ 23.121.395,14
68081010200000620003901030004	303-58488	58,773768	94,53	\$ 29.621.979,07
68081010200000620003901030005	303-58489	62,2914	98,97	\$ 31.394.865,60
68081010200000620003901030006	303-58490	61,118856	98,75	\$ 30.803.903,42
68081010200000620003901030007	303-58491	61,118856	98,75	\$ 30.803.903,42



CATASTRO
MULTIPROPOSITO
Alcaldía Distrital de
Barrancabermeja

**RESOLUCIÓN MUTACIÓN –
RECTIFICACIÓN DE DATOS
CATASTRALES**

Código:

Fecha actualización:


Versión:

NPN	FMI	ÁREA TERRENO M2	ÁREA CONSTRUIDA M2	AVALÚO CATASTRAL
68081010200000620003901030008	303-58492	62,2914	98,97	\$ 31.394.865,60
68081010200000620003901040001	303-58493	58,773768	94,53	\$ 29.621.979,07
68081010200000620003901040002	303-58494	45,875784	74,24	\$ 23.121.395,14
68081010200000620003901040003	303-58495	45,875784	74,24	\$ 23.121.395,14
68081010200000620003901040004	303-58496	58,773768	94,53	\$ 29.621.979,07
68081010200000620003901040005	303-58497	62,2914	98,97	\$ 31.394.865,60
68081010200000620003901040006	303-58498	61,118856	98,75	\$ 30.803.903,42
68081010200000620003901040007	303-58499	61,118856	98,75	\$ 30.803.903,42
68081010200000620003901040008	303-58500	62,2914	98,97	\$ 31.394.865,60
68081010200000620003901050001	303-58501	58,773768	94,53	\$ 29.621.979,07
68081010200000620003901050002	303-58502	45,875784	74,24	\$ 23.121.395,14
68081010200000620003901050003	303-58503	45,875784	74,24	\$ 23.121.395,14
68081010200000620003901050004	303-58504	58,773768	94,53	\$ 29.621.979,07
68081010200000620003901050005	303-58505	62,2914	98,97	\$ 31.394.865,60
68081010200000620003901050006	303-58506	61,118856	98,75	\$ 30.803.903,42
68081010200000620003901050007	303-58507	61,118856	98,75	\$ 30.803.903,42
68081010200000620003901050008	303-58508	62,2914	98,97	\$ 31.394.865,60
68081010200000620003901060001	303-58509	58,773768	94,53	\$ 29.621.979,07
68081010200000620003901060002	303-58510	45,875784	74,24	\$ 23.121.395,14
68081010200000620003901060003	303-58511	45,875784	74,24	\$ 23.121.395,14
68081010200000620003901060004	303-58512	58,773768	94,53	\$ 29.621.979,07
68081010200000620003901060005	303-58513	62,2914	98,97	\$ 31.394.865,60
68081010200000620003901060006	303-58514	61,118856	98,75	\$ 30.803.903,42
68081010200000620003901060007	303-58515	61,118856	98,75	\$ 30.803.903,42
68081010200000620003901060008	303-58516	62,2914	98,97	\$ 31.394.865,60
68081010200000620003901070001	303-58517	58,773768	94,53	\$ 29.621.979,07
68081010200000620003901070002	303-58518	45,875784	74,24	\$ 23.121.395,14
68081010200000620003901070003	303-58519	45,875784	74,24	\$ 23.121.395,14
68081010200000620003901070004	303-58520	58,773768	94,53	\$ 29.621.979,07
68081010200000620003901070005	303-58521	62,2914	98,97	\$ 31.394.865,60
68081010200000620003901070006	303-58522	61,118856	98,75	\$ 30.803.903,42
68081010200000620003901070007	303-58523	61,118856	98,75	\$ 30.803.903,42
68081010200000620003901070008	303-58524	62,2914	98,97	\$ 31.394.865,60
68081010200000620003902000001	303-38085	35,17632	9,9	\$ 19.941.673,68
68081010200000620003902000002	303-38086	35,17632	9,9	\$ 19.941.673,68

Z-G

 CATASTRO MULTIPROPOSITO Alcaldía Distrital de Barrancabermeja	RESOLUCIÓN MUTACIÓN – RECTIFICACIÓN DE DATOS CATASTRALES	Código:
		Fecha actualización:
		Versión:

NPN	FMI	ÁREA TERRENO M2	ÁREA CONSTRUIDA M2	AVALÚO CATASTRAL
68081010200000620003902000003	303-38087	35,17632	9,9	\$ 19.941.673,68
68081010200000620003902000004	303-38088	35,17632	9,9	\$ 19.941.673,68
68081010200000620003902000005	303-38089	35,17632	9,9	\$ 19.941.673,68
68081010200000620003902000006	303-38090	35,17632	9,9	\$ 19.941.673,68
68081010200000620003902000007	303-38091	35,17632	9,9	\$ 19.941.673,68
68081010200000620003902000008	303-38092	35,17632	9,9	\$ 19.941.673,68
68081010200000620003902000009	303-38093	35,17632	9,9	\$ 19.941.673,68
68081010200000620003902000010	303-38094	35,17632	9,9	\$ 19.941.673,68
68081010200000620003902000011	303-38095	35,17632	9,9	\$ 19.941.673,68
68081010200000620003902000012	303-38153	35,17632	9,9	\$ 19.941.673,68
68081010200000620003902000013	303-38154	35,17632	9,9	\$ 19.941.673,68
68081010200000620003902000014	303-38155	35,17632	9,9	\$ 19.941.673,68
68081010200000620003902000015	303-38156	35,17632	9,9	\$ 19.941.673,68
68081010200000620003902000016	303-38157	35,17632	9,9	\$ 19.941.673,68
68081010200000620003902000017	303-38158	35,17632	9,9	\$ 19.941.673,68
68081010200000620003902000018	303-38159	35,17632	9,9	\$ 19.941.673,68
68081010200000620003902000019	303-38160	35,17632	9,9	\$ 19.941.673,68
68081010200000620003902000020	303-38161	35,17632	9,9	\$ 19.941.673,68
68081010200000620003902000021	303-38162	35,17632	9,9	\$ 19.941.673,68
68081010200000620003902000022	303-38163	35,17632	9,9	\$ 19.941.673,68
68081010200000620003902000023	303-38164	35,17632	9,9	\$ 19.941.673,68
68081010200000620003902000024	303-38165	35,17632	9,9	\$ 19.941.673,68
68081010200000620003902000025	303-38166	35,17632	9,9	\$ 19.941.673,68
68081010200000620003902000026	303-38167	35,17632	9,9	\$ 19.941.673,68
68081010200000620003902000027	303-38168	35,17632	9,9	\$ 19.941.673,68
68081010200000620003902000028	303-38169	35,17632	9,9	\$ 19.941.673,68
68081010200000620003902000029	303-38170	35,17632	9,9	\$ 19.941.673,68
68081010200000620003902000030	303-38171	35,17632	9,9	\$ 19.941.673,68
68081010200000620003902000031	303-38172	35,17632	9,9	\$ 19.941.673,68
68081010200000620003902000032	303-38173	35,17632	9,9	\$ 19.941.673,68
68081010200000620003902010001	303-38174	63,89192256	92,44	\$ 128.402.912,57
68081010200000620003902010002	303-38175	48,96543744	73,21	\$ 100.867.495,37
68081010200000620003902010003	303-38176	48,96543744	73,21	\$ 100.867.495,37
68081010200000620003902010004	303-38177	63,89192256	92,44	\$ 128.402.912,57
68081010200000620003902010005	303-38178	63,89192256	92,44	\$ 128.402.912,57

 CATASTRO MULTIPROPOSITO Alcaldía Distrital de Barrancabermeja	RESOLUCIÓN MUTACIÓN – RECTIFICACIÓN DE DATOS CATASTRALES	Código:
		Fecha actualización:
		Versión:

NPN	FMI	ÁREA TERRENO M2	ÁREA CONSTRUIDA M2	AVALÚO CATASTRAL
68081010200000620003902010006	303-38179	48,96543744	73,21	\$ 100.867.495,37
68081010200000620003902010007	303-38180	48,96543744	73,21	\$ 100.867.495,37
68081010200000620003902010008	303-38181	63,89192256	98,72	\$ 134.938.445,77
68081010200000620003902020001	303-38182	63,89192256	92,44	\$ 128.402.912,57
68081010200000620003902020002	303-38183	48,96543744	73,21	\$ 100.867.495,37
68081010200000620003902020003	303-38184	48,96543744	73,21	\$ 100.867.495,37
68081010200000620003902020004	303-38185	63,89192256	92,44	\$ 128.402.912,57
68081010200000620003902020005	303-38186	63,89192256	92,44	\$ 128.402.912,57
68081010200000620003902020006	303-38187	48,96543744	73,21	\$ 100.867.495,37
68081010200000620003902020007	303-38188	48,96543744	73,21	\$ 100.867.495,37
68081010200000620003902020008	303-38189	63,89192256	92,44	\$ 128.402.912,57
68081010200000620003902030001	303-38190	63,89192256	92,44	\$ 128.402.912,57
68081010200000620003902030002	303-38191	48,96543744	73,21	\$ 100.867.495,37
68081010200000620003902030003	303-38192	48,96543744	73,21	\$ 100.867.495,37
68081010200000620003902030004	303-38193	63,89192256	92,44	\$ 128.402.912,57
68081010200000620003902030005	303-38194	63,89192256	92,44	\$ 128.402.912,57
68081010200000620003902030006	303-38195	48,96543744	73,21	\$ 100.867.495,37
68081010200000620003902030007	303-38196	48,96543744	73,21	\$ 100.867.495,37
68081010200000620003902030008	303-38197	63,89192256	92,44	\$ 128.402.912,57
68081010200000620003902040001	303-38198	63,89192256	92,44	\$ 128.402.912,57
68081010200000620003902040002	303-38199	48,96543744	73,21	\$ 100.867.495,37
68081010200000620003902040003	303-38200	48,96543744	73,21	\$ 100.867.495,37
68081010200000620003902040004	303-38201	63,89192256	92,44	\$ 128.402.912,57
68081010200000620003902040005	303-38202	63,89192256	92,44	\$ 128.402.912,57
68081010200000620003902040006	303-38203	48,96543744	73,21	\$ 100.867.495,37
68081010200000620003902040007	303-38204	48,96543744	73,21	\$ 100.867.495,37
68081010200000620003902040008	303-38205	63,89192256	92,44	\$ 128.402.912,57
68081010200000620003903000001	303-38206	35,17632	9,9	\$ 19.941.673,68
68081010200000620003903000002	303-38207	35,17632	9,9	\$ 19.941.673,68
68081010200000620003903000003	303-38208	35,17632	9,9	\$ 19.941.673,68
68081010200000620003903000004	303-38209	35,17632	9,9	\$ 19.941.673,68
68081010200000620003903000005	303-38210	35,17632	9,9	\$ 19.941.673,68
68081010200000620003903000006	303-38211	35,17632	9,9	\$ 19.941.673,68
68081010200000620003903000007	303-38212	35,17632	9,9	\$ 19.941.673,68
68081010200000620003903000008	303-38213	35,17632	9,9	\$ 19.941.673,68

 CATASTRO MULTIPROPOSITO Alcaldía Distrital de Barrancabermeja	RESOLUCIÓN MUTACIÓN – RECTIFICACIÓN DE DATOS CATASTRALES	Código:
		Fecha actualización:
		Versión:

NPN	FMI	ÁREA TERRENO M2	ÁREA CONSTRUIDA M2	AVALÚO CATASTRAL
68081010200000620003903000009	303-38214	35,17632	9,9	\$ 19.941.673,68
68081010200000620003903000010	303-38215	35,17632	9,9	\$ 19.941.673,68
68081010200000620003903000011	303-38216	35,17632	9,9	\$ 19.941.673,68
68081010200000620003903000012	303-38217	35,17632	9,9	\$ 19.941.673,68
68081010200000620003903000013	303-38218	35,17632	9,9	\$ 19.941.673,68
68081010200000620003903000014	303-38219	35,17632	9,9	\$ 19.941.673,68
68081010200000620003903000015	303-38220	35,17632	9,9	\$ 19.941.673,68
68081010200000620003903000016	303-38221	35,17632	9,9	\$ 19.941.673,68
68081010200000620003903000017	303-38222	35,17632	9,9	\$ 19.941.673,68
68081010200000620003903000018	303-38223	35,17632	9,9	\$ 19.941.673,68
68081010200000620003903000019	303-38224	35,17632	9,9	\$ 19.941.673,68
68081010200000620003903000020	303-38225	35,17632	9,9	\$ 19.941.673,68
68081010200000620003903000021	303-38226	35,17632	9,9	\$ 19.941.673,68
68081010200000620003903000022	303-38228	35,17632	9,9	\$ 19.941.673,68
68081010200000620003903000023	303-38229	35,17632	9,9	\$ 19.941.673,68
68081010200000620003903000024	303-38230	35,17632	9,9	\$ 19.941.673,68
68081010200000620003903000025	303-38231	35,17632	9,9	\$ 19.941.673,68
68081010200000620003903000026	303-38232	35,17632	9,9	\$ 19.941.673,68
68081010200000620003903000027	303-38233	35,17632	9,9	\$ 19.941.673,68
68081010200000620003903000028	303-38234	35,17632	9,9	\$ 19.941.673,68
68081010200000620003903000029	303-38235	35,17632	9,9	\$ 19.941.673,68
68081010200000620003903000030	303-38236	35,17632	9,9	\$ 19.941.673,68
68081010200000620003903000031	303-38237	35,17632	9,9	\$ 19.941.673,68
68081010200000620003903000032	303-38227	35,17632	9,9	\$ 19.941.673,68
68081010200000620003903010001	303-38238	63,89192256	92,44	\$ 128.402.912,57
68081010200000620003903010002	303-38239	48,96543744	73,21	\$ 100.867.495,37
68081010200000620003903010003	303-38240	48,96543744	73,21	\$ 100.867.495,37
68081010200000620003903010004	303-38241	63,89192256	92,44	\$ 128.402.912,57
68081010200000620003903010005	303-38242	63,89192256	92,44	\$ 128.402.912,57
68081010200000620003903010006	303-38243	48,96543744	73,21	\$ 100.867.495,37
68081010200000620003903010007	303-38244	48,96543744	73,21	\$ 100.867.495,37
68081010200000620003903010008	303-38245	63,89192256	92,44	\$ 128.402.912,57
68081010200000620003903020001	303-38246	63,89192256	92,44	\$ 128.402.912,57
68081010200000620003903020002	303-38247	48,96543744	73,21	\$ 100.867.495,37
68081010200000620003903020003	303-38248	48,96543744	73,21	\$ 100.867.495,37



CATASTRO
MULTIPROPOSITO
Alcaldía Distrital de
Barrancabermeja

**RESOLUCIÓN MUTACIÓN –
RECTIFICACIÓN DE DATOS
CATASTRALES**

Código:

Fecha actualización:

Versión:

NPN	FMI	ÁREA TERRENO M2	ÁREA CONSTRUIDA M2	AVALÚO CATASTRAL
68081010200000620003903020004	303-38249	63,89192256	92,44	\$ 128.402.912,57
68081010200000620003903020005	303-38250	63,89192256	92,44	\$ 128.402.912,57
68081010200000620003903020006	303-38251	48,96543744	73,21	\$ 100.867.495,37
68081010200000620003903020007	303-38252	48,96543744	73,21	\$ 100.867.495,37
68081010200000620003903020008	303-38253	63,89192256	92,44	\$ 128.402.912,57
68081010200000620003903030001	303-38254	63,89192256	92,44	\$ 128.402.912,57
68081010200000620003903030002	303-38255	48,96543744	73,21	\$ 100.867.495,37
68081010200000620003903030003	303-38256	48,96543744	73,21	\$ 100.867.495,37
68081010200000620003903030004	303-38257	63,89192256	92,44	\$ 128.402.912,57
68081010200000620003903030005	303-38258	63,89192256	92,44	\$ 128.402.912,57
68081010200000620003903030006	303-38259	48,96543744	73,21	\$ 100.867.495,37
68081010200000620003903030007	303-38260	48,96543744	73,21	\$ 100.867.495,37
68081010200000620003903030008	303-38261	63,89192256	92,44	\$ 128.402.912,57
68081010200000620003903040001	303-38262	63,89192256	92,44	\$ 128.402.912,57
68081010200000620003903040002	303-38263	48,96543744	73,21	\$ 100.867.495,37
68081010200000620003903040003	303-38264	48,96543744	73,21	\$ 100.867.495,37
68081010200000620003903040004	303-38265	63,89192256	92,44	\$ 128.402.912,57
68081010200000620003903040005	303-38266	63,89192256	92,44	\$ 128.402.912,57
68081010200000620003903040006	303-38267	48,96543744	73,21	\$ 100.867.495,37
68081010200000620003903040007	303-38268	48,96543744	73,21	\$ 100.867.495,37
68081010200000620003903040008	303-38269	63,89192256	92,44	\$ 128.402.912,57
68081010200000620003904010001	303-58330	4,690176	11,35	\$ 8.273.453,20
68081010200000620003904010002	303-58331	4,690176	11,01	\$ 8.096.425,40
68081010200000620003904010003	303-58332	3,517632	10,02	\$ 6.989.999,93
68081010200000620003904010004	303-58333	3,517632	10,08	\$ 7.021.240,13
68081010200000620003904010005	303-58334	3,517632	10,01	\$ 6.984.793,23
68081010200000620003904010006	303-58335	4,690176	11,45	\$ 8.325.520,20
68081010200000620003904010007	303-58336	4,690176	11,45	\$ 8.325.520,20
68081010200000620003904010008	303-58337	4,690176	10,68	\$ 7.924.604,30
68081010200000620003904010009	303-58338	4,690176	10,76	\$ 7.966.257,90
68081010200000620003904010010	303-58339	4,690176	10,73	\$ 7.950.637,80
68081010200000620003904010011	303-58340	4,690176	11,31	\$ 8.252.626,40
68081010200000620003904010012	303-58341	4,690176	11,09	\$ 8.138.079,00
68081010200000620003904010013	303-58342	3,517632	10,14	\$ 7.052.480,33
68081010200000620003904010014	303-58343	3,517632	10,26	\$ 7.114.960,73

www.barrancabermeja.gov.co | catastro@barrancabermeja.gov.co

Este documento es propiedad de la Alcaldía Distrital de Barrancabermeja. Prohibida su alteración o modificación por cualquier medio.

 CATASTRO MULTIPROPOSITO Alcaldía Distrital de Barrancabermeja	RESOLUCIÓN MUTACIÓN – RECTIFICACIÓN DE DATOS CATASTRALES	Código:
		Fecha actualización:
		Versión:

NPN	FMI	ÁREA TERRENO M2	ÁREA CONSTRUIDA M2	AVALÚO CATASTRAL
68081010200000620003904010015	303-58344	3,517632	10,19	\$ 7.078.513,83
68081010200000620003904010016	303-58345	4,690176	10,95	\$ 8.065.185,20
68081010200000620003904010017	303-58346	4,690176	11,22	\$ 8.205.766,10
68081010200000620003904010018	303-58347	3,517632	10,33	\$ 7.151.407,63
68081010200000620003904010019	303-58348	3,517632	9,9	\$ 6.927.519,53
68081010200000620003904010020	303-58349	3,517632	10,08	\$ 7.021.240,13
68081010200000620003904010021	303-58350	3,517632	10,04	\$ 7.000.413,33
68081010200000620003904010022	303-58351	3,517632	9,9	\$ 6.927.519,53
68081010200000620003904010023	303-58352	3,517632	9,9	\$ 6.927.519,53
68081010200000620003904010024	303-58353	4,690176	11,16	\$ 8.174.525,90
68081010200000620003904010025	303-58354	4,690176	10,6	\$ 7.882.950,70
68081010200000620003904010026	303-58355	3,517632	10,17	\$ 7.068.100,43
68081010200000620003904010027	303-58356	3,517632	10,57	\$ 7.276.368,43
68081010200000620003904010028	303-58357	4,690176	12,34	\$ 8.788.916,50
68081010200000620003904010029	303-58358	3,517632	10,07	\$ 7.016.033,43
68081010200000620003904010030	303-58359	3,517632	9,9	\$ 6.927.519,53
68081010200000620003904010031	303-58360	3,517632	10,15	\$ 7.057.687,03
68081010200000620003904010032	303-58361	3,517632	10,15	\$ 7.057.687,03
68081010200000620003904010033	303-58362	3,517632	9,9	\$ 6.927.519,53
68081010200000620003904010034	303-58363	3,517632	9,9	\$ 6.927.519,53
68081010200000620003904010035	303-58364	3,517632	10,26	\$ 7.114.960,73
68081010200000620003904010036	303-58365	3,517632	9,9	\$ 6.927.519,53
68081010200000620003904010037	303-58366	4,690176	10,84	\$ 8.007.911,50
68081010200000620003904010038	303-58367	3,517632	9,99	\$ 6.974.379,83
68081010200000620003904010039	303-58368	3,517632	9,9	\$ 6.927.519,53
68081010200000620003904010040	303-58369	3,517632	10,07	\$ 7.016.033,43
68081010200000620003904010041	303-58370	4,690176	11,63	\$ 8.419.240,80
68081010200000620003904010042	303-58371	3,517632	9,95	\$ 6.953.553,03
68081010200000620003904010043	303-58372	3,517632	9,9	\$ 6.927.519,53
68081010200000620003904010044	303-58373	3,517632	10,38	\$ 7.177.441,13
68081010200000620003904010045	303-58374	3,517632	10,11	\$ 7.036.860,23
68081010200000620003904010046	303-58375	3,517632	9,9	\$ 6.927.519,53
68081010200000620003904010047	303-58376	3,517632	9,97	\$ 6.963.966,43
68081010200000620003904010048	303-58377	3,517632	9,98	\$ 6.969.173,13
68081010200000620003904010049	303-58378	3,517632	9,9	\$ 6.927.519,53



CATASTRO
MULTIPROPOSITO
Alcaldía Distrital de
Barrancabermeja

**RESOLUCIÓN MUTACIÓN –
RECTIFICACIÓN DE DATOS
CATASTRALES**

Código:

Fecha actualización:

Versión:

NPN	FMI	ÁREA TERRENO M2	ÁREA CONSTRUIDA M2	AVALÚO CATASTRAL
68081010200000620003904010050	303-58379	3,517632	10,05	\$ 7.005.620,03
68081010200000620003904020001	303-58380	58,773768	94,53	\$ 127.998.404,77
68081010200000620003904020002	303-58381	45,875784	74,24	\$ 100.382.220,74
68081010200000620003904020003	303-58382	45,875784	74,24	\$ 100.382.220,74
68081010200000620003904020004	303-58383	58,773768	94,53	\$ 127.998.404,77
68081010200000620003904020005	303-58384	62,2914	98,97	\$ 134.391.954,90
68081010200000620003904020006	303-58385	61,118856	98,75	\$ 133.572.040,92
68081010200000620003904020007	303-58386	61,118856	98,75	\$ 133.572.040,92
68081010200000620003904020008	303-58387	62,2914	98,97	\$ 134.391.954,90
68081010200000620003904030001	303-58388	58,773768	94,53	\$ 127.998.404,77
68081010200000620003904030002	303-58389	45,875784	74,24	\$ 100.382.220,74
68081010200000620003904030003	303-58390	45,875784	74,24	\$ 100.382.220,74
68081010200000620003904030004	303-58391	58,773768	94,53	\$ 127.998.404,77
68081010200000620003904030005	303-58551	62,2914	98,97	\$ 134.391.954,90
68081010200000620003904030006	303-58392	61,118856	98,75	\$ 133.572.040,92
68081010200000620003904030007	303-58393	61,118856	98,75	\$ 133.572.040,92
68081010200000620003904030008	303-58394	62,2914	98,97	\$ 134.391.954,90
68081010200000620003904040001	303-58395	58,773768	94,53	\$ 127.998.404,77
68081010200000620003904040002	303-58396	45,875784	74,24	\$ 100.382.220,74
68081010200000620003904040003	303-58397	45,875784	74,24	\$ 100.382.220,74
68081010200000620003904040004	303-58398	58,773768	94,53	\$ 127.998.404,77
68081010200000620003904040005	303-58399	62,2914	98,97	\$ 134.391.954,90
68081010200000620003904040006	303-58400	61,118856	98,75	\$ 133.572.040,92
68081010200000620003904040007	303-58401	61,118856	98,75	\$ 133.572.040,92
68081010200000620003904040008	303-58402	62,2914	98,97	\$ 134.391.954,90
68081010200000620003904050001	303-58403	58,773768	94,53	\$ 127.998.404,77
68081010200000620003904050002	303-58404	45,875784	74,24	\$ 100.382.220,74
68081010200000620003904050003	303-58405	45,875784	74,24	\$ 100.382.220,74
68081010200000620003904050004	303-58406	58,773768	94,53	\$ 127.998.404,77
68081010200000620003904050005	303-58407	62,2914	98,97	\$ 134.391.954,90
68081010200000620003904050006	303-58408	61,118856	98,75	\$ 133.572.040,92
68081010200000620003904050007	303-58409	61,118856	98,75	\$ 133.572.040,92
68081010200000620003904050008	303-58410	62,2914	98,97	\$ 134.391.954,90
68081010200000620003904060001	303-58411	58,773768	94,53	\$ 127.998.404,77
68081010200000620003904060002	303-58412	45,875784	74,24	\$ 100.382.220,74

 CATASTRO MULTIPROPÓSITO Alcaldía Distrital de Barrancabermeja	RESOLUCIÓN MUTACIÓN – RECTIFICACIÓN DE DATOS CATASTRALES	Código:
		Fecha actualización:
		Versión:

NPN	FMI	ÁREA TERRENO M2	ÁREA CONSTRUIDA M2	AVALÚO CATASTRAL
68081010200000620003904060003	303-58413	45,875784	74,24	\$ 100.382.220,74
68081010200000620003904060004	303-58414	58,773768	94,53	\$ 127.998.404,77
68081010200000620003904060005	303-58415	62,2914	98,97	\$ 134.391.954,90
68081010200000620003904060006	303-58416	61,118856	98,75	\$ 133.572.040,92
68081010200000620003904060007	303-58417	61,118856	98,75	\$ 133.572.040,92
68081010200000620003904060008	303-58418	62,2914	98,97	\$ 134.391.954,90
68081010200000620003904070001	303-58419	58,773768	94,53	\$ 127.998.404,77
68081010200000620003904070002	303-58420	45,875784	74,24	\$ 100.382.220,74
68081010200000620003904070003	303-58421	45,875784	74,24	\$ 100.382.220,74
68081010200000620003904070004	303-58422	58,773768	94,53	\$ 127.998.404,77
68081010200000620003904070005	303-58423	62,2914	98,97	\$ 134.391.954,90
68081010200000620003904070006	303-58424	61,118856	98,75	\$ 133.572.040,92
68081010200000620003904070007	303-58425	61,118856	98,75	\$ 133.572.040,92
68081010200000620003904070008	303-58426	62,2914	98,97	\$ 134.391.954,90
680810102000000760002900000000	303-	154,43	13,74	\$ 78.369.294,48
680810102000000760002901010001	303-98961	84,024	39,32	\$ 83.268.026,80
680810102000000760002901020001	303-98962	59,976	85,67	\$ 106.655.224,71
680810102000000790056900000000	303-	199,98	0	\$ 100.789.920,00
680810102000000790056901010001	303-84731	112,94991	101,98	\$ 178.208.203,30
680810102000000790056901020001	303-84732	68,295906	61,68	\$ 100.901.937,74
680810102000000790056901020002	303-84733	81,734184	73,8	\$ 117.996.950,74
680810102000000790057900000000	303-	179,99	0	\$ 90.714.960,00
680810102000000790057901020001	303-81673	80,2256	80	\$ 137.060.822,40
680810102000000790057901020002	303-81674	55,1348	56	\$ 95.426.923,20
680810102000000790057901030001	303-81675	80,2256	80	\$ 137.060.822,40
680810102000000790057901030002	303-81676	55,1348	56	\$ 95.426.923,20
680810102000000790057901040001	303-81677	80,2256	80	\$ 137.060.822,40
680810102000000790057901040002	303-81678	55,1348	56	\$ 95.426.923,20
680810102000000790057901050001	303-81679	80,2256	80	\$ 137.060.822,40
680810102000000790057901050002	303-81680	55,1348	56	\$ 95.426.923,20
680810102000000790057901060001	303-81681	80,2256	80	\$ 137.060.822,40
680810102000000790057901060002	303-81682	110,1072	108	\$ 185.940.640,80
680810102000000790057901070001	303-81683	80,2256	80	\$ 137.060.822,40
680810102000000920011900000000	303-	152,21	0	\$ 87.672.960,00
680810102000000920011901010001	303-83124	56,8176	93,74	\$ 126.799.339,64



CATASTRO
MULTIPROPÓSITO
 Alcaldía Distrital de
 Barrancabermeja

**RESOLUCIÓN MUTACIÓN –
 RECTIFICACIÓN DE DATOS
 CATASTRALES**

Código:

Fecha actualización:

Versión:

NPN	FMI	ÁREA TERRENO M2	ÁREA CONSTRUIDA M2	AVALÚO CATASTRAL
68081010200000920011901010002	303-83125	95,1824	126,1	\$ 190.739.929,80
68081010200000920012900000000	303-	152,21	0	\$ 87.672.960,00
68081010200000920012901010001	303-65899	65,6336	76,83	\$ 132.030.110,73
68081010200000920012901010002	303-65900	86,3664	101,11	\$ 173.749.462,61
68081010200000940045900000000	303-	198,45	0	\$ 100.018.800,00
68081010200000940045901010001	303-103482	145,686279	161,14	\$ 211.195.589,28
68081010200000940045901020001	303-103483	77,426832	69,71	\$ 111.569.623,23
68081010200000940045901020002	303-103484	77,456889	69,72	\$ 111.595.178,86
68081010200000940046900000000	303-	199,97	0	\$ 100.784.880,00
68081010200000940046901010001	303-66913	107,64	140	\$ 184.346.540,00
68081010200000940046901010002	303-66914	44,52	42	\$ 57.566.712,00
68081010200000940046901020001	303-66915	47,84	45	\$ 63.420.705,00
68081010200000940047900000000	303-	198,44	0	\$ 100.013.760,00
68081010200000940047901010001	303-75811	53,68	80,29	\$ 98.682.472,77
68081010200000940047901010002	303-75812	53,68	80,29	\$ 98.682.472,77
68081010200000940047901020001	303-75813	22,62	28,99	\$ 37.262.835,87
68081010200000940047901020002	303-75814	22,62	28,99	\$ 37.262.835,87
68081010200000940047901020003	303-75815	23,7	30,36	\$ 39.029.350,68
68081010200000940047901020004	303-75816	23,7	30,36	\$ 39.029.350,68
680810102000009600119000000000	303-	214,97	0	\$ 108.344.880,00
68081010200000960011901010001	303-50709	56,43	205,4	\$ 196.421.975,00
68081010200000960011901020001	303-50710	46,695	170	\$ 130.991.790,00
68081010200000960012900000000	303-	215,03	0	\$ 108.375.120,00
68081010200000960012901010001	303-98707	71,939	98,02	\$ 127.343.027,14
68081010200000960012901010002	303-98708	25,0475	34,14	\$ 44.348.773,98
68081010200000960012901010003	303-98709	47,214	64,33	\$ 83.574.958,81
68081010200000960012901020001	303-98710	39,9685	54,46	\$ 70.751.460,22
68081010200000960012901020002	303-98711	30,831	42,01	\$ 54.576.910,57
6808101020000010000139000000000	303-	214,46	0	\$ 108.087.840,00
680810102000001000013901010001	303-44900	135,696	162	\$ 209.904.426,00
680810102000001000013901020001	303-44901	84,304	103	\$ 126.725.191,00
6808101020000010100149000000000	303-	214,15	0	\$ 107.931.600,00
680810102000001010014901010001	303-100124	147,8352	147,82	\$ 203.635.771,42
680810102000001010014901020001	303-100125	80,1648	80,18	\$ 110.443.576,58
6808101020000010200099000000000	303-	219,99	134,25	\$ 280.507.353,00



**RESOLUCIÓN MUTACIÓN –
RECTIFICACIÓN DE DATOS
CATASTRALES**

Código:
Fecha actualización:
Versión:

NPN	FMI	ÁREA TERRENO M2	ÁREA CONSTRUIDA M2	AVALÚO CATASTRAL
680810102000001020009901010001	303-97426	21,186	73,65	\$ 103.738.643,40
680810102000001020009901010002	303-97427	7,986	27,75	\$ 39.088.623,00
680810102000001020009901010003	303-97428	11,044	38,41	\$ 54.099.361,96
680810102000001020009901020001	303-97429	13,948	48,5	\$ 59.304.741,00
680810102000001020009901020002	303-97430	9,834	34,16	\$ 48.119.408,96
680810102000001020009901020003	303-97431	10,472	36,41	\$ 51.283.961,96
680810102000001020009901020004	303-97432	10,802	37,55	\$ 52.890.735,80
680810102000001020009901030001	303-97433	13,948	48,5	\$ 59.304.741,00
680810102000001020009901030002	303-97434	9,834	34,16	\$ 48.119.408,96
680810102000001020009901030003	303-97435	10,472	36,41	\$ 51.283.961,96
680810102000001020009901030004	303-97436	9,834	34,22	\$ 48.195.222,32
680810102000001020009901040001	303-97437	13,948	48,5	\$ 59.304.741,00
680810102000001020009901040002	303-97438	9,834	34,16	\$ 48.119.408,96
680810102000001020009901040003	303-97439	10,472	36,41	\$ 51.283.961,96
680810102000001020009901040004	303-97440	9,834	34,22	\$ 48.195.222,32
680810102000001020009901050001	303-97441	17,754	61,7	\$ 75.450.373,80
680810102000001020009901050002	303-97442	28,798	100,15	\$ 122.459.267,10
680810102000001020010900000000	303-	91	0	\$ 45.864.000,00
680810102000001020010901010001	303-41593	20,2995	70,25	\$ 85.948.786,50
680810102000001020010901020001	303-41594	23,2335	80,4	\$ 98.367.537,60
680810102000001020010901030001	303-41595	23,2335	80,4	\$ 98.367.537,60
680810102000001020010901030002	303-41596	23,2335	80,4	\$ 113.299.586,40
680810102000001050013900000000	303-	214,97	0	\$ 108.344.880,00
680810102000001050013901020001	303-86069	88,186935	88,2	\$ 136.235.073,24
680810102000001050013901020002	303-86070	88,186935	88,16	\$ 136.193.445,64
680810102000001050013901030001	303-86071	88,11852	88,12	\$ 136.117.336,88
680810102000001050013901030002	303-86072	76,89846	76,93	\$ 130.247.134,15
680810102000001050013901040001	303-86073	76,89846	76,89	\$ 130.199.563,47
680810102000001050013901040002	303-86074	88,323765	88,29	\$ 136.397.697,66
680810102000001050013901050001	303-86075	88,80267	88,82	\$ 137.190.631,48
680810102000001050013901050002	303-86076	88,734255	88,74	\$ 137.072.895,12
680810102000001060011900000000	303-	216,97	0	\$ 109.352.880,00
680810102000001060011901010001	303-103145	119,3283	136,86	\$ 182.236.048,38
680810102000001060011901010002	303-103146	97,6717	87,86	\$ 137.398.088,36
680810102000001080012900000000	303-	219,98	0	\$ 110.869.920,00



CATASTRO
MULTIPROPOSITO
Alcaldía Distrital de
Barrancabermeja

**RESOLUCIÓN MUTACIÓN –
RECTIFICACIÓN DE DATOS
CATASTRALES**

Código:

Fecha actualización:

Versión:

NPN	FMI	ÁREA TERRENO M2	ÁREA CONSTRUIDA M2	AVALÚO CATASTRAL
680810102000001080012901010001	303-77174	89,12	170,38	\$ 203.243.287,66
680810102000001080012901010002	303-77173	9,62	14,49	\$ 18.313.413,93
680810102000001080012901020001	303-77175	44,16	69,47	\$ 86.812.123,79
680810102000001080012901020002	303-77176	57,1	85,94	\$ 108.638.746,58
680810102000001080013900000000	303-	219,88	0	\$ 110.819.520,00
680810102000001080013900010001	303-100895	99,99	159,32	\$ 201.403.076,28
680810102000001080013900010002	303-100896	100,188	159,61	\$ 201.777.738,69
680810102000001080013900010003	303-100897	19,822	38,45	\$ 44.639.313,25
680810102000001110009900000000	303-	214,99	0	\$ 108.354.960,00
680810102000001110009901010001	303-51483	115,88171	211,7	\$ 235.469.520,89
680810102000001110009901010002	303-51484	101,81829	186	\$ 206.886.167,16
680810102000001110010900000000	303-	215	0	\$ 108.360.000,00
680810102000001110010901010001	303-52079	158,4	149,85	\$ 255.662.045,55
680810102000001110010901010002	303-52080	61,6	59	\$ 80.393.793,50
680810102000001140010900000000	303-	212,98	0	\$ 107.341.920,00
680810102000001140010901010001	303-95294	146,8209	126,24	\$ 188.962.608,00
680810102000001140010901010002	303-95295	66,1791	62,16	\$ 89.962.446,00
680810102000001140011900000000	303-	212,98	0	\$ 107.341.920,00
680810102000001140011901010001	303-99756	99,897	150,06	\$ 220.448.751,06
680810102000001140011901010002	303-99757	113,103	133,76	\$ 184.083.536,32
680810102000001170023900000000	303-	200	0	\$ 100.800.000,00
680810102000001170023901010001	303-50949	34,19	114,21	\$ 148.815.613,62
680810102000001170023901010002	303-50950	16,09	33,2	\$ 46.976.434,00
680810102000001170023901010003	303-50951	14,89	43,06	\$ 56.315.266,06
680810102000001170023901010004	303-50952	12,42	36,12	\$ 48.545.183,40
680810102000001170023901020001	303-50953	11,74	37,76	\$ 43.810.856,96
680810102000001170023901020002	303-50954	10,67	34	\$ 40.129.692,00
680810102000001170024900000000	303-	200,01	0	\$ 100.805.040,00
680810102000001170024901010001	303-76456	116,86	140,54	\$ 134.641.402,73
680810102000001170024901010002	303-76457	83,14	81,35	\$ 126.562.691,50
680810102000001180030900000000	303-	199,92	0	\$ 100.759.680,00
680810102000001180030901010001	303-95077	117,397377	126,8	\$ 162.868.488,01
680810102000001180030901010002	303-95078	49,725081	48,98	\$ 73.305.418,36
680810102000001180030901020001	303-95079	83,887542	75,23	\$ 116.378.839,96
680810102000001180031900000000	303-	199,99	0	\$ 100.794.960,00



**RESOLUCIÓN MUTACIÓN –
RECTIFICACIÓN DE DATOS
CATASTRALES**

Código:
Fecha actualización:
Versión:

NPN	FMI	ÁREA TERRENO M2	ÁREA CONSTRUIDA M2	AVALÚO CATASTRAL
680810102000001180031901010001	303-100979	151,912875	163,1	\$ 237.213.185,30
680810102000001180031901020001	303-100980	134,337125	123,15	\$ 189.005.335,95
680810102000001180032900000000	303-	200,4	0	\$ 101.001.600,00
680810102000001180032901010001	303-99792	160,06	160,06	\$ 211.571.309,50
680810102000001180032901020001	303-99793	160,06	160,06	\$ 211.571.309,50
680810102000001180033900000000	303-	200	0	\$ 100.800.000,00
680810102000001180033901010001	303-96104	88,76924	121,86	\$ 162.505.322,82
680810102000001180033901020001	303-96105	130,63076	97,54	\$ 158.892.981,33
680810102000001250009900000000	303-	199,98	0	\$ 100.789.920,00
680810102000001250009901010001	303-95306	170,2176	152,47	\$ 230.305.158,03
680810102000001250009901010002	303-95307	33,7824	41,98	\$ 56.816.191,02
680810102000001260013900000000	303-	199,99	0	\$ 100.794.960,00
680810102000001260013901010001	303-54200	71,34	151,61	\$ 176.840.013,77
680810102000001260013901010002	303-54201	26,72	56,8	\$ 62.029.090,80
680810102000001260013901020001	303-54202	101,94	216,68	\$ 252.729.166,76
680810102000001260014900000000	303-	199,99	282,83	\$ 410.891.468,98
680810102000001260014901020001	303-82174	16,6995	59,5	\$ 73.652.705,00
680810102000001260014901020002	303-82175	21,195	75,5	\$ 93.460.933,00
680810102000001260014901030001	303-82176	16,6995	59,5	\$ 73.652.705,00
680810102000001260014901030002	303-82177	21,195	75,5	\$ 93.460.933,00
680810102000001260014901040001	303-82178	16,6995	59,5	\$ 73.652.705,00
680810102000001260014901040002	303-82179	21,195	75,5	\$ 93.460.933,00
680810102000001260014901050001	303-82180	21,3165	76	\$ 94.070.372,00
680810102000001270010900000000	303-	199,98	0	\$ 100.789.920,00
680810102000001270010901010001	303-65832	143,49381	130,8	\$ 231.274.664,64
680810102000001270010901010002	303-65833	70,99619	65	\$ 90.147.852,26
680810102000001270011900000000	303-	152,93	0	\$ 77.076.720,00
680810102000001270011901010001	303-77374	109,755	81	\$ 129.082.005,00
680810102000001270011901010002	303-77375	40,245	31	\$ 46.211.771,50
680810102000001280022900000000	303-	200,02	152,82	\$ 237.142.788,66
680810102000001280022901020001	303-80818	27,948	70,18	\$ 88.424.799,16
680810102000001280022901020002	303-80819	30,192	75,8	\$ 95.508.827,60
680810102000001280022901030001	303-80820	27,948	70,18	\$ 88.424.799,16
680810102000001280022901030002	303-80821	30,192	75,8	\$ 95.508.827,60
680810102000001280022901040001	303-80822	27,948	70,18	\$ 88.424.799,16



CATASTRO
MULTIPROPOSITO
Alcaldía Distrital de
Barrancabermeja

**RESOLUCIÓN MUTACIÓN –
RECTIFICACIÓN DE DATOS
CATASTRALES**

Código:

Fecha actualización:

Versión:

NPN	FMI	ÁREA TERRENO M2	ÁREA CONSTRUIDA M2	AVALÚO CATASTRAL
680810102000001280022901040002	303-80823	30,192	75,8	\$ 95.508.827,60
680810102000001280022901050001	303-80824	29,58	102,35	\$ 123.323.785,70
680810102000001280023900000000	303-	199,95	0	\$ 100.774.800,00
680810102000001280023901010001	303-80810	105,6516	78,49	\$ 130.558.937,17
680810102000001280023901010002	303-80811	98,3484	76,25	\$ 124.671.784,85
680810102000001300014900000000	303-	133,18	0	\$ 76.711.680,00
680810102000001300014900010001	303-82726	92,0493	139,97	\$ 172.690.337,75
680810102000001300014900020001	303-82727	40,9507	63,63	\$ 92.761.048,80
680810102000001320009900000000	303-	152	0	\$ 87.552.000,00
680810102000001320009901010001	303-91104	64,9648	95,68	\$ 135.215.975,04
680810102000001320009901020001	303-91105	20,9304	30,83	\$ 44.140.383,10
680810102000001320009901020002	303-91106	22,5872	33,26	\$ 47.623.576,60
680810102000001320009901030001	303-91107	20,9304	30,83	\$ 44.140.383,10
680810102000001320009901030002	303-91108	22,5872	33,26	\$ 47.623.576,60
680810102000001320010900000000	303-	152	0	\$ 87.552.000,00
680810102000001320010901010001	303-79696	10,9136	27,67	\$ 43.818.264,32
680810102000001320010901020001	303-79697	19,228	48,73	\$ 66.313.268,23
680810102000001320010901020002	303-79698	19,6232	54,49	\$ 75.094.133,75
680810102000001320010901030001	303-79699	38,9576	98,71	\$ 137.998.881,05
680810102000001320010901040001	303-79700	63,2776	205,14	\$ 276.604.269,90
680810102000001530028900000000	303-	309,93	0	\$ 178.519.680,00
680810102000001530028901010001	303-83536	35,522862	35,56	\$ 64.732.763,99
680810102000001530028901020001	303-83537	102,103964	102,06	\$ 185.874.848,24
680810102000001530028901020002	303-83538	94,727632	94,71	\$ 172.475.455,96
680810102000001530028901030001	303-83539	102,103964	102,06	\$ 185.874.848,24
680810102000001530028901030002	303-83540	94,727632	94,71	\$ 172.475.455,96
680810102000001530028901040001	303-83541	102,103964	102,06	\$ 185.874.848,24
680810102000001530028901040002	303-83542	94,727632	94,71	\$ 172.475.455,96
680810102000001530028901050001	303-83543	102,492192	102,58	\$ 186.745.858,73
680810102000001530028901050002	303-83544	94,727632	94,71	\$ 172.475.455,96
680810102000001530028901060001	303-83545	47,460873	47,47	\$ 86.436.805,86
680810102000001530028901060002	303-83546	99,871653	99,94	\$ 181.949.673,15
680810102000001550015900000000	303-	294,99	117,84	\$ 268.475.144,64
680810102000001550015901010001	303-78798	175,879	200	\$ 268.585.504,00
680810102000001550015901020001	303-78799	52,9525	54,82	\$ 76.351.868,72



CATASTRO
MULTIPROPOSITO
Alcaldía Distrital de
Barrancabermeja

**RESOLUCIÓN MUTACIÓN –
RECTIFICACIÓN DE DATOS
CATASTRALES**

Código:

Fecha actualización:

Versión:

NPN	FMI	ÁREA TERRENO M2	ÁREA CONSTRUIDA M2	AVALÚO CATASTRAL
680810102000001550015901030001	303-78800	66,1685	58,3	\$ 86.874.942,80
680810102000001550016900000000	303-	295	0	\$ 169.920.000,00
680810102000001550016901010001	303-91176	69,8265	72,76	\$ 103.778.907,16
680810102000001550016901020001	303-91177	97,35	101,45	\$ 133.389.456,60
680810102000001550016901020002	303-91178	69,915	72,85	\$ 106.614.442,25
680810102000001550016901020003	303-91179	57,9085	60,35	\$ 81.590.154,20
680810102000001550017900000000	303-	295	0	\$ 169.920.000,00
680810102000001550017901020001	303-91699	19,116	77,64	\$ 103.345.505,88
680810102000001550017901020002	303-91700	15,694	63,77	\$ 76.588.881,74
680810102000001550017901020003	303-91701	18,054	73,27	\$ 90.732.771,62
680810102000001550017901030001	303-91702	19,116	77,64	\$ 109.113.303,84
680810102000001550017901030002	303-91703	15,694	63,77	\$ 76.588.881,74
680810102000001550017901030003	303-91704	20,355	82,62	\$ 116.119.476,72
680810102000001550017901040001	303-91705	19,116	77,64	\$ 93.251.917,68
680810102000001550017901040002	303-91706	15,694	63,77	\$ 76.588.881,74
680810102000001550017901040003	303-91707	20,355	82,62	\$ 103.843.962,36
680810102000001550017901050001	303-91708	19,116	77,64	\$ 93.251.917,68
680810102000001550017901050002	303-91709	15,694	63,77	\$ 89.616.710,12
680810102000001550017901050003	303-91710	20,355	82,62	\$ 109.981.719,54
680810102000001550017901060001	303-91711	18,703	75,98	\$ 103.955.635,78
680810102000001550017901060002	303-91712	15,694	63,77	\$ 80.141.891,06
680810102000001550017901060003	303-91713	20,355	82,62	\$ 113.050.556,82
680810102000001550017901070001	303-91714	21,889	88,85	\$ 124.875.014,60
680810102000001560018900000000	303-	295	0	\$ 169.920.000,00
680810102000001560018901020001	303-38685	176,8525	287,31	\$ 331.500.132,12
680810102000001560018901020002	303-38686	118,1475	191,93	\$ 221.453.396,36
680810102000001560019900000000	303-	296,48	410,81	\$ 625.139.150,46
680810102000001560019901020001	303-96713	33,95777775	94,07	\$ 124.445.660,44
680810102000001560019901020002	303-96714	34,40027775	95,29	\$ 126.060.813,60
680810102000001560019901030001	303-96715	34,13477775	94,53	\$ 125.060.502,32
680810102000001560019901030002	303-96716	33,42677775	92,59	\$ 105.293.729,61
680810102000001560019901040001	303-96717	33,01377775	91,46	\$ 104.005.781,20
680810102000001560019901040002	303-96718	33,45627775	92,64	\$ 105.357.184,46
680810102000001560019901050001	303-96719	33,01377775	91,4	\$ 103.950.025,78
680810102000001560019901050002	303-96720	29,94577775	95,39	\$ 105.890.593,21

www.barrancabermeja.gov.co | catastro@barrancabermeja.gov.co

Este documento es propiedad de la Alcaldía Distrital de Barrancabermeja. Prohibida su alteración o modificación por cualquier medio.



**RESOLUCIÓN MUTACIÓN –
RECTIFICACIÓN DE DATOS
CATASTRALES**

Código:
Fecha actualización:
Versión:

NPN	FMI	ÁREA TERRENO M2	ÁREA CONSTRUIDA M2	AVALÚO CATASTRAL
680810102000001560019901060001	303-96721	29,65077775	94,54	\$ 104.930.804,76
680810102000001570017900000000	303-	302,43	0	\$ 174.199.680,00
680810102000001570017901010001	303-34634	186,2335	228	\$ 342.237.036,00
680810102000001570017901010002	303-34635	34,3085	42	\$ 56.450.418,00
680810102000001570017901010003	303-34636	74,458	95,58	\$ 126.380.856,78
680810102000001580017900000000	303-	86,14	0	\$ 49.616.640,00
680810102000001580017901010001	303-46023	223,787	17,86	\$ 145.829.537,94
680810102000001580017901010002	303-46025	53,631	51,66	\$ 79.856.302,14
680810102000001580017901010003	303-46024	17,582	16,92	\$ 26.164.498,68
680810102000001580018900000000	303-	103,35	0	\$ 59.529.600,00
680810102000001580018901010001	303-96703	144,7565	82,74	\$ 155.656.526,34
680810102000001580018901020001	303-96704	150,2435	78,72	\$ 155.305.403,52
680810102000001580019900000000	303-	294,98	0	\$ 169.908.480,00
680810102000001580019901010001	303-96581	147,5	176,19	\$ 278.135.773,14
680810102000001580019901010002	303-96582	147,5	176,19	\$ 278.135.773,14
680810102000001590016900000000	303-	299,27	0	\$ 172.379.520,00
680810102000001590016901010001	303-55520	123,251	166,36	\$ 242.601.899,44
680810102000001590016901010002	303-55521	171,749	265,71	\$ 321.166.338,02
680810102000001590017900000000	303-	84,17	54,01	\$ 79.219.937,50
680810102000001590017901010001	303-49992	3,808	12,6	\$ 9.221.877,00
680810102000001590017901010002	303-49993	4,288	14,5	\$ 10.558.205,50
680810102000001590017901010003	303-49994	4,344	14,5	\$ 10.590.461,50
680810102000001590017901020001	303-49995	21,256	70,9	\$ 80.761.286,90
680810102000001590017901030001	303-49996	22,912	77,4	\$ 87.996.749,40
680810102000001590017901040001	303-49997	23,392	77,4	\$ 88.273.229,40
680810102000001590018900000000	303-	90	0	\$ 111.780.000,00
680810102000001590018901010001	303-59386	44,469	90	\$ 137.192.148,00
680810102000001590018901020001	303-59387	45,531	92,16	\$ 140.478.231,60
680810102000001610025900000000	303-	88,5	0	\$ 50.976.000,00
680810102000001610025901010001	303-53736	22,9856	54,85	\$ 70.321.552,10
680810102000001610025901020001	303-53737	32,5072	77,63	\$ 162.950.129,52
680810102000001610025901030001	303-53738	32,5072	77,63	\$ 102.396.400,62
680810102000001610026900000000	303-	310,56	0	\$ 178.882.560,00
680810102000001610026901010001	303-98456	74,871	152,35	\$ 238.457.744,45
680810102000001610026901010002	303-98457	73,455	149,59	\$ 234.103.457,93

 CATASTRO MULTIPROPOSITO Alcaldía Distrital de Barrancabermeja	RESOLUCIÓN MUTACIÓN – RECTIFICACIÓN DE DATOS CATASTRALES	Código:
		Fecha actualización:
		Versión:

NPN	FMI	ÁREA TERRENO M2	ÁREA CONSTRUIDA M2	AVALÚO CATASTRAL
680810102000001610026901010003	303-98458	73,455	149,59	\$ 234.103.457,93
680810102000001610026901010004	303-98459	73,219	149,15	\$ 233.403.386,05
680810102000001620029900000000	303-	64,48	0	\$ 37.140.480,00
680810102000001620029901010001	303-59891	30,92775	59,82	\$ 67.847.652,54
680810102000001620029901020001	303-59892	33,57225	64,93	\$ 74.850.753,17
680810102000001640035900000000	303-	310,21	0	\$ 178.680.960,00
680810102000001640035900010001	303-102503	20,9328	273,38	\$ 245.788.718,02
680810102000001640035900010002	303-102504	12,2598	122,49	\$ 104.962.022,28
680810102000001640035900010003	303-102505	13,6024	15,34	\$ 8.131.473,92
680810102000001640035900020001	303-102506	12,5734	23,1	\$ 7.688.755,20
680810102000001640035900020002	303-102507	12,8478	177,25	\$ 152.359.814,05
680810102000001640035900030001	303-102508	25,7838	177,25	\$ 163.102.659,80
680810102000001640036900000000	303-	294,95	0	\$ 169.891.200,00
680810102000001640036901010001	303-50415	94,6065	137,97	\$ 164.766.142,44
680810102000001640036901010002	303-50416	117,823	172,12	\$ 199.040.076,96
680810102000001640036901020001	303-50417	34,7805	50,88	\$ 61.644.504,00
680810102000001640036901020002	303-50418	47,79	70,04	\$ 83.506.650,08
680810102000001640037900000000	303-	294,99	0	\$ 169.914.240,00
680810102000001640037901010001	303-66770	192,34	150,07	\$ 239.093.037,83
680810102000001640037901020001	303-66771	102,66	80,1	\$ 127.615.176,90
680810102000001640038900000000	303-	294,97	0	\$ 169.902.720,00
680810102000001640038901010001	303-82542	35,6655	54,55	\$ 65.155.681,75
680810102000001640038901020001	303-82543	46,9345	71,76	\$ 89.719.574,16
680810102000001640038901020002	303-82544	31,683	48,45	\$ 57.873.029,25
680810102000001640038901030001	303-82545	46,9345	71,76	\$ 84.388.595,52
680810102000001640038901030002	303-82546	31,683	48,45	\$ 50.674.425,15
680810102000001640038901040001	303-82547	79,296	129,67	\$ 156.538.326,23
680810102000001640038901040002	303-82548	7,965	12,16	\$ 9.338.326,40
680810102000001640038901040003	303-82549	7,965	12,18	\$ 5.290.845,24
680810102000001640038901040004	303-82550	6,8735	10,52	\$ 4.566.329,36
680810102000001640039900000000	303-	135,29	0	\$ 77.927.040,00
680810102000001640039901010001	303-83111	67,720208	93,18	\$ 113.481.141,17
680810102000001640039901020001	303-83112	65,639792	79,02	\$ 102.433.051,69
680810102000001640040900000000	303-	125,27	0	\$ 72.155.520,00
680810102000001640040901010001	303-55844	71,143521	85	\$ 113.651.033,10



CATASTRO
MULTIPROPOSITO
Alcaldía Distrital de
Barrancabermeja

**RESOLUCIÓN MUTACIÓN –
RECTIFICACIÓN DE DATOS
CATASTRALES**

Código:

Fecha actualización:

Versión:

NPN	FMI	ÁREA TERRENO M2	ÁREA CONSTRUIDA M2	AVALÚO CATASTRAL
680810102000001640040901020001	303-55845	47,686479	79,63	\$ 95.548.593,37
680810102000001640041900000000	303-	98,03	0	\$ 78.227.940,00
680810102000001640041901010001	303-69605	10,5938	25,14	\$ 37.952.198,22
680810102000001640041901010002	303-69606	10,4958	24,9	\$ 28.207.178,70
680810102000001640041901020001	303-69607	35,231	83,59	\$ 99.581.196,71
680810102000001640041901030001	303-69608	35,6622	84,61	\$ 97.654.608,85
680810102000001640041901030002	303-73061	6,0172	14,28	\$ 21.557.349,24
680810102000001650031900000000	303-	325,6	0	\$ 187.545.600,00
680810102000001650031901010001	303-60797	203,55	153,31	\$ 191.470.526,40
680810102000001650031901010002	303-60798	91,45	87,16	\$ 133.669.240,12
680810102000001650032900000000	303-	343,26	0	\$ 197.717.760,00
680810102000001650032901010001	303-82518	6,018	22,08	\$ 33.416.033,28
680810102000001650032901010002	303-82519	6,3425	23,48	\$ 42.043.033,04
680810102000001650032901010003	303-82520	8,201	30,36	\$ 45.904.565,76
680810102000001650032901020001	303-82521	9,853	36,43	\$ 44.264.242,66
680810102000001650032901020002	303-82522	16,343	60,39	\$ 73.382.400,18
680810102000001650032901020003	303-82523	8,909	32,94	\$ 40.023.674,28
680810102000001650032901020004	303-82524	23,954	88,52	\$ 107.563.376,24
680810102000001650032901030001	303-82525	9,853	36,43	\$ 44.264.242,66
680810102000001650032901030002	303-82526	16,343	60,39	\$ 73.382.400,18
680810102000001650032901030003	303-82527	8,909	32,94	\$ 40.023.674,28
680810102000001650032901030004	303-82528	24,9275	92,11	\$ 111.926.862,82
680810102000001650032901040001	303-82529	9,853	36,43	\$ 44.264.242,66
680810102000001650032901040002	303-82530	16,343	60,39	\$ 73.382.400,18
680810102000001650032901040003	303-82531	8,909	32,94	\$ 40.023.674,28
680810102000001650032901040004	303-82532	24,9275	92,11	\$ 111.926.862,82
680810102000001650032901050001	303-82533	9,853	36,43	\$ 44.264.242,66
680810102000001650032901050002	303-82534	16,343	60,39	\$ 73.382.400,18
680810102000001650032901050003	303-82535	8,909	32,94	\$ 40.023.674,28
680810102000001650032901050004	303-82536	24,9275	92,11	\$ 111.926.862,82
680810102000001650032901990001	303-82506	3,009	11,13	\$ 7.528.241,10
680810102000001650032901990002	303-82507	3,009	11,13	\$ 7.528.241,10
680810102000001650032901990003	303-82508	3,009	11,13	\$ 7.528.241,10
680810102000001650032901990004	303-82509	3,009	11,13	\$ 7.528.241,10
680810102000001650032901990005	303-82510	3,009	11,13	\$ 7.528.241,10



CATASTRO
MULTIPROPOSITO
Alcaldía Distrital de
Barrancabermeja

**RESOLUCIÓN MUTACIÓN –
RECTIFICACIÓN DE DATOS
CATASTRALES**

Código:

Fecha actualización:

Versión:

NPN	FMI	ÁREA TERRENO M2	ÁREA CONSTRUIDA M2	AVALÚO CATASTRAL
680810102000001650032901990006	303-82511	3,009	11,13	\$ 7.528.241,10
680810102000001650032901990007	303-82512	3,009	11,13	\$ 7.528.241,10
680810102000001650032901990008	303-82513	3,009	11,13	\$ 7.528.241,10
680810102000001650032901990009	303-82514	2,419	8,95	\$ 6.053.340,50
680810102000001650032901990010	303-82515	2,419	8,95	\$ 6.053.340,50
680810102000001650032901990011	303-82516	3,363	12,26	\$ 8.320.502,20
680810102000001650032901990012	303-82517	3,009	11,13	\$ 13.522.770,06
680810102000001680033900000000	303-	295,41	0	\$ 235.737.180,00
680810102000001680033901010001	303-46118	221,9285	291	\$ 490.748.637,00
680810102000001680033901020002	303-46119	73,0715	64	\$ 127.292.433,00
680810102000001680034900000000	303-	186,11	0	\$ 148.515.780,00
680810102000001680034901010001	303-57554	120,0626	189,93	\$ 300.522.966,42
680810102000001680034901020002	303-57555	70,9374	112,19	\$ 177.530.241,66
680810102000001680035900000000	303-	295,42	0	\$ 235.745.160,00
680810102000001680035901010001	303-64435	27,7595	45	\$ 92.856.936,00
680810102000001680035901010002	303-64436	19,588	37	\$ 73.766.327,00
680810102000001680035901010003	303-64437	107,675	118	\$ 213.109.062,00
680810102000001680035901020001	303-64438	50,504	74	\$ 120.061.908,00
680810102000001680035901020002	303-64439	16,0185	26	\$ 40.806.447,00
680810102000001680035901020003	303-64440	14,6615	23	\$ 36.490.059,00
680810102000001680035901030001	303-64441	58,7935	111	\$ 166.556.787,00
680810102000001690028900000000	303-	292,9	0	\$ 168.710.400,00
680810102000001690028901010001	303-18373	105,547284	104	\$ 141.985.955,58
680810102000001690028901020001	303-18372	193,792716	170	\$ 250.654.854,42
680810102000001690029900000000	303-	292,91	0	\$ 233.742.180,00
680810102000001690029901010001	303-57421	214,1995	303,14	\$ 418.846.671,50
680810102000001690029901020001	303-57422	80,8005	114,36	\$ 158.005.266,00
6808101020000016900309000000000	303-	292,9	169,74	\$ 311.042.125,18
680810102000001690030901010001	303-76037	178,947	227,23	\$ 288.907.846,75
680810102000001690030901020001	303-76038	116,053	151,61	\$ 190.836.976,25
6808101020000017100349000000000	303-	330	0	\$ 190.080.000,00
680810102000001710034901010001	303-90852	19,234	56,34	\$ 62.386.776,90
680810102000001710034901010002	303-90853	37,6125	106,29	\$ 118.461.508,65
680810102000001710034901010003	303-90854	9,5285	26,95	\$ 30.031.376,75
680810102000001710034901020001	303-90855	33,394	94,33	\$ 105.139.860,05

www.barrancabermeja.gov.co | catastro@barrancabermeja.gov.co

Este documento es propiedad de la Alcaldía Distrital de Barrancabermeja. Prohibida su alteración o modificación por cualquier medio.

 CATASTRO MULTIPROPÓSITO Alcaldía Distrital de Barrancabermeja	RESOLUCIÓN MUTACIÓN – RECTIFICACIÓN DE DATOS CATASTRALES	Código:
		Fecha actualización:
		Versión:

NPN	FMI	ÁREA TERRENO M2	ÁREA CONSTRUIDA M2	AVALÚO CATASTRAL
680810102000001710034901020002	303-90856	27,7595	78,46	\$ 87.441.817,10
680810102000001710034901030001	303-90857	37,052	104,67	\$ 116.663.350,95
680810102000001710034901030002	303-90858	31,801	89,85	\$ 100.142.423,25
680810102000001710034901040001	303-90859	37,052	104,67	\$ 116.663.350,95
680810102000001710034901040002	303-90860	31,801	89,85	\$ 100.142.423,25
680810102000001710034901050001	303-90861	29,7655	173,91	\$ 175.522.156,35
680810102000001710035900000000	303-	331,01	0	\$ 190.661.760,00
680810102000001710035901010001	303-91529	211,81	207,79	\$ 318.951.947,91
680810102000001710035901010002	303-91530	83,19	74,38	\$ 118.416.961,02
680810102000001710036900000000	303-	215,5	0	\$ 155.160.000,00
680810102000001710036901010001	303-83231	173,224	176,45	\$ 262.042.522,03
680810102000001710036901010002	303-83232	22,8035	23,22	\$ 38.427.109,38
680810102000001710036901010003	303-83233	98,9725	100,82	\$ 168.692.748,82
680810102000001720033900000000	303-	290,34	0	\$ 167.235.840,00
680810102000001720033901010001	303-68028	69,0005	95,06	\$ 121.017.641,14
680810102000001720033901010002	303-68029	116,2595	153,93	\$ 198.570.850,17
680810102000001720033901020001	303-42176	54,87	67,7	\$ 89.486.521,30
680810102000001720033901020002	303-42177	54,87	67,7	\$ 89.486.521,30
680810102000001740027900000000	303-	78,87	79,36	\$ 59.885.566,72
680810102000001740027901010001	303-92092	56,6459	39,66	\$ 74.033.057,16
680810102000001740027901020001	303-92091	238,3541	176,5	\$ 325.794.938,50
680810102000001750027900000000	303-	306,3	418,14	\$ 621.221.784,60
680810102000001750027901020001	303-94470	29,441	94,01	\$ 127.015.052,95
680810102000001750027901020002	303-94471	30,0015	94,96	\$ 128.450.061,20
680810102000001750027901030001	303-94472	33,0695	91,52	\$ 126.190.038,40
680810102000001750027901030002	303-94473	33,6005	93,06	\$ 128.298.764,70
680810102000001750027901040001	303-94474	33,0695	91,52	\$ 126.190.038,40
680810102000001750027901040002	303-94475	33,6005	93,01	\$ 128.240.229,95
680810102000001750027901050001	303-94476	33,866	93,75	\$ 129.259.472,25
680810102000001750027901050002	303-94477	34,397	95,26	\$ 131.333.077,70
680810102000001750027901060001	303-94478	33,9545	94,02	\$ 129.626.535,90
680810102000001750028900000000	303-	312,98	43,62	\$ 221.620.780,98
680810102000001750028901010001	303-84638	103,9285	227,25	\$ 275.256.956,25
680810102000001750028901020001	303-84639	56,5515	108,71	\$ 135.612.154,59
680810102000001750028901020002	303-84640	17,936	33,99	\$ 42.547.843,71



**RESOLUCIÓN MUTACIÓN –
RECTIFICACIÓN DE DATOS
CATASTRALES**

Código:

Fecha actualización:

Versión:

NPN	FMI	ÁREA TERRENO M2	ÁREA CONSTRUIDA M2	AVALÚO CATASTRAL
680810102000001750028901020003	303-84641	17,936	33,99	\$ 42.547.843,71
680810102000001750028901030001	303-84642	35,6065	67,47	\$ 84.459.366,63
680810102000001750028901030002	303-84643	28,9985	54,99	\$ 68.824.252,71
680810102000001750028901030003	303-84644	34,043	66,03	\$ 82.193.916,87
680810102000001760037900000000	303-	309,99	0	\$ 178.554.240,00
680810102000001760037901010001	303-54739	202,3995	216,4	\$ 321.692.307,60
680810102000001760037901020001	303-54740	92,6005	99	\$ 147.172.959,00
680810102000001760038900000000	303-	296,99	0	\$ 171.066.240,00
680810102000001760038901010001	303-60506	118,8663539	222,83	\$ 178.420.366,46
680810102000001760038901010002	303-61267	56,72597079	106,34	\$ 85.146.621,94
680810102000001760038901020001	303-61268	58,58767509	109,83	\$ 137.846.559,92
680810102000001760039900000000	303-	296,99	0	\$ 171.066.240,00
680810102000001760039901010001	303-77736	125,08	175,32	\$ 238.219.460,28
680810102000001760039901020001	303-77739	83,78	83,28	\$ 127.192.479,12
680810102000001760039901020002	303-77738	54,575	54,29	\$ 82.892.836,41
680810102000001760039901020003	303-77737	31,565	31,37	\$ 47.914.835,73
680810102000001760040900000000	303-	309,99	0	\$ 178.554.240,00
680810102000001760040901010001	303-89856	205,2905	287,07	\$ 390.340.599,03
680810102000001760040901020001	303-89857	89,7095	101,82	\$ 148.180.620,78
680810102000001770030900000000	303-	126,01	0	\$ 72.581.760,00
680810102000001770030901010001	303-33994	65,5744	125	\$ 163.214.104,40
680810102000001770030901020001	303-33995	62,4256	119	\$ 155.379.119,60
680810102000001780032900000000	303-	294,98	0	\$ 169.908.480,00
680810102000001780032901010001	303-32847	192,5465	232	\$ 248.937.272,00
680810102000001780032901020001	303-32848	54,516	88	\$ 83.757.608,00
680810102000001780032901020002	303-32849	47,9375	72	\$ 70.449.048,00
680810102000001780033900000000	303-	294,98	0	\$ 169.908.480,00
680810102000001780033901010001	303-28488	2,5075	332	\$ 272.776.521,33
680810102000001780033901020001	303-28489	0,4425	60	\$ 42.638.340,00
680810102000001940009900000000	303-	182,31	0	\$ 91.884.240,00
680810102000001940009901010001	303-93901	91,8621	153,1	\$ 194.254.491,50
680810102000001940009901020001	303-93902	56,6379	153,71	\$ 177.090.999,31
680810102000001960005900000000	303-	74,82	0	\$ 37.709.280,00
680810102000001960005901010001	303-12774	34,517132	58	\$ 76.679.478,53
680810102000001960005901020001	303-12775	39,442868	68	\$ 89.383.229,47



CATASTRO
MULTIPROPÓSITO
Alcaldía Distrital de
Barrancabermeja

**RESOLUCIÓN MUTACIÓN –
RECTIFICACIÓN DE DATOS
CATASTRALES**

Código:

Fecha actualización:

Versión:

NPN	FMI	ÁREA TERRENO M2	ÁREA CONSTRUIDA M2	AVALÚO CATASTRAL
680810102000001970016900000000	303-	73,8	0	\$ 37.195.200,00
680810102000001970016901010001	303-57387	32,908	60,34	\$ 74.898.268,34
680810102000001970016901020001	303-57388	43,092	79,01	\$ 98.073.711,01
680810102000001980005900000000	303-	60,2	0	\$ 30.340.800,00
680810102000001980005901010001	303-51332	27,46992	56	\$ 67.963.295,68
680810102000001980005901020001	303-51333	33,17008	67,86	\$ 82.297.692,18
680810102000001990008900000000	303-	152,99	0	\$ 77.106.960,00
680810102000001990008901010001	303-60717	91,06696102	185,64	\$ 225.300.429,99
680810102000001990008901020002	303-60718	48,93303898	99,75	\$ 121.060.751,40
680810102000002010008900000000	303-	145,79	0	\$ 73.478.160,00
680810102000002010008901010001	303-65744	81,378	119,49	\$ 156.489.767,49
680810102000002010008901010002	303-65745	50,622	74,34	\$ 97.355.738,34
680810102000002030011900000000	303-	48,58	0	\$ 24.484.320,00
680810102000002030011901010001	303-41291	19,58742	45,98	\$ 52.599.296,54
680810102000002030011901020002	303-41292	31,26258	73,4	\$ 83.963.804,12
680810102000002030012900000000	303-	159,37	0	\$ 80.322.480,00
680810102000002030012900010001	303-92013	79,21992	138,06	\$ 175.912.281,09
680810102000002030012901010001	303-92010	26,81328	46,73	\$ 63.881.075,94
680810102000002030012901020001	303-92011	24,9834	43,54	\$ 59.520.525,96
680810102000002030012901030001	303-92012	24,9834	43,54	\$ 59.520.525,96
680810102000002060013900000000	303-	48	0	\$ 24.192.000,00
680810102000002060013901010001	303-64446	20,9904	45,98	\$ 60.137.968,92
680810102000002060013901020001	303-64447	27,0096	59,17	\$ 77.388.276,18
680810102000002060014900000000	303-	169,24	0	\$ 85.296.960,00
680810102000002060014901010001	303-78128	24,8976	33,48	\$ 48.634.272,72
680810102000002060014901010002	303-78129	58,5	91,09	\$ 88.310.331,91
680810102000002060014901020001	303-78130	29,8584	45,24	\$ 63.809.843,76
680810102000002060014901020002	303-78131	42,744	57,58	\$ 83.604.657,72
680810102000002070012900000000	303-	37,73	0	\$ 19.015.920,00
680810102000002070012901010001	303-50613	68,859	38,56	\$ 74.833.942,40
680810102000002070012901020001	303-50614	88,641	56,91	\$ 101.786.866,86
680810102000002080016900000000	303-	55,44	0	\$ 27.941.760,00
680810102000002080016900010001	303-82207	24,7968	51,73	\$ 70.175.399,14
680810102000002080016900010002	303-82208	31,2032	65,54	\$ 88.802.070,92
680810102000002090009900000000	303-	54,99	0	\$ 27.714.960,00



CATASTRO
MULTIPROPOSITO
Alcaldía Distrital de
Barrancabermeja

**RESOLUCIÓN MUTACIÓN –
RECTIFICACIÓN DE DATOS
CATASTRALES**

Código:

Fecha actualización:

Versión:

NPN	FMI	ÁREA TERRENO M2	ÁREA CONSTRUIDA M2	AVALÚO CATASTRAL
680810102000002090009901010001	303-81965	8,4952	12,18	\$ 14.242.689,30
680810102000002090009901010002	303-81966	8,232	11,8	\$ 15.552.459,80
680810102000002090009901020001	303-81967	21,8288	31,29	\$ 41.240.402,49
680810102000002090009901030001	303-81968	17,444	25,01	\$ 32.961.465,01
680810102000002100009900000000	303-	145,8	0	\$ 73.483.200,00
680810102000002100009901010001	303-77014	96,8484	137,35	\$ 177.720.474,65
680810102000002100009901020001	303-77015	35,1516	47,41	\$ 33.913.179,52
680810102000002120007900000000	303-	99,6	0	\$ 50.198.400,00
680810102000002120007901010001	303-53987	48,1387368	92,86	\$ 114.001.920,21
680810102000002120007901020001	303-53988	51,8212632	99,96	\$ 122.719.360,61
680810102000002130008900000000	303-	46,13	0	\$ 23.249.520,00
680810102000002130008901010001	303-94159	17,87359	36,39	\$ 48.703.301,94
680810102000002130008901020001	303-94160	29,02641	45,53	\$ 58.629.548,17
680810102000004150005900000000	303-	191,24	0	\$ 110.154.240,00
680810102000004150005900010001	303-39735	144,68625	121	\$ 211.509.982,00
680810102000004150005900010002	303-39736	57,81375	60	\$ 89.613.300,00
680810102000004160013900000000	303-	139,98	0	\$ 80.628.480,00
680810102000004160013900010001	303-58549	100,24	186	\$ 249.579.384,00
680810102000004160013900010002	303-58550	39,76	75	\$ 97.471.222,50
680810102000004180012900000000	303-	152	0	\$ 87.552.000,00
680810102000004180012901010001	303-70520	83,21329634	102	\$ 152.186.894,69
680810102000004180012901020001	303-70521	68,78670366	90	\$ 114.896.781,31
680810102000004190009900000000	303-	152,21	0	\$ 87.672.960,00
680810102000004190009901010001	303-48005	90,15653292	111	\$ 163.323.768,96
680810102000004190009901010002	303-48006	61,84346708	126	\$ 185.469.479,04
680810102000004220011900000000	303-	152	0	\$ 87.552.000,00
680810102000004220011901010001	303-67633	125,1492	145,53	\$ 176.195.845,49
680810102000004220011901020001	303-67634	26,8508	24,72	\$ 46.089.007,28
680810102000004230013900000000	303-	152,21	0	\$ 87.672.960,00
680810102000004230013901010001	303-103534	70,4064	95,68	\$ 91.320.459,20
680810102000004230013901020001	303-103535	81,5936	96,34	\$ 145.468.761,72
680810102000004240011900000000	303-	152,21	0	\$ 87.672.960,00
680810102000004240011901010001	303-91455	92,2032	121,29	\$ 161.313.428,97
680810102000004240011901020001	303-91456	50,4792	78,1	\$ 95.849.098,10
680810102000004240011901030001	303-91457	9,3176	10,26	\$ 14.138.919,54



CATASTRO
MULTIPROPOSITO
Alcaldía Distrital de
Barrancabermeja

**RESOLUCIÓN MUTACIÓN –
RECTIFICACIÓN DE DATOS
CATASTRALES**

Código:

Fecha actualización:

Versión:

NPN	FMI	ÁREA TERRENO M2	ÁREA CONSTRUIDA M2	AVALÚO CATASTRAL
68081010200004260009900000000	303-	152	0	\$ 87.552.000,00
68081010200004260009901010001	303-86418	81,016	103,88	\$ 166.347.649,36
68081010200004260009901010002	303-86419	70,984	86,13	\$ 140.119.051,86
68081010200004320012900000000	303-	131,41	0	\$ 163.211.220,00
68081010200004320012901010001	303-95050	15.17348	45,22	\$ 70.104.638,38
68081010200004320012901010002	303-95051	18.58192	55,4	\$ 84.848.525,84
68081010200004320012901020001	303-95052	16,7132	49,84	\$ 75.402.669,44
68081010200004320012901020002	303-95053	14.23912	42,47	\$ 61.094.338,50
68081010200004320012901030001	303-95054	15,3314	45,73	\$ 66.632.352,50
68081010200004320012901030002	303-95055	19,13464	57,07	\$ 82.097.497,14
68081010200004320012901040001	303-95056	32.42624	117,28	\$ 173.216.251,36
68081010200004330011900000000	303-	133,19	0	\$ 76.717.440,00
68081010200004330011901010001	303-102253	104,3518	203,34	\$ 305.708.619,06
68081010200004330011901020001	303-102254	14,3241	25,67	\$ 33.534.938,51
68081010200004330011901030001	303-102255	14,3241	25,67	\$ 33.058.195,27
68081010200004540001900000000	303-	2911,07	0	\$ 1.467.179.280,00
68081010200004540001901010001	303-37972	80.64368	106,3	\$ 151.269.761,72
68081010200004540001901010002	303-37973	85.94144	113,23	\$ 161.151.814,46
68081010200004540001901010003	303-37974	85.94144	113,23	\$ 161.151.814,46
68081010200004540001901010004	303-37975	80.64368	106,3	\$ 151.269.761,72
68081010200004540001901020001	303-37976	80.64368	106,3	\$ 151.269.761,72
68081010200004540001901020002	303-37977	83.29256	109,82	\$ 156.268.026,04
68081010200004540001901020003	303-37978	83.29256	109,82	\$ 156.268.026,04
68081010200004540001901020004	303-37979	80.64368	106,3	\$ 151.269.761,72
68081010200004540001901030001	303-37980	80.64368	106,3	\$ 151.269.761,72
68081010200004540001901030002	303-37981	80.64368	106,41	\$ 151.384.237,62
68081010200004540001901030003	303-37982	80.64368	106,41	\$ 151.384.237,62
68081010200004540001901030004	303-37983	80.64368	106,3	\$ 151.269.761,72
68081010200004540001901040001	303-37984	80.64368	106,3	\$ 151.269.761,72
68081010200004540001901040002	303-37985	77.9948	103	\$ 146.500.449,20
68081010200004540001901040003	303-37986	77.9948	103	\$ 146.500.449,20
68081010200004540001901040004	303-37987	80.64368	106,3	\$ 151.269.761,72
68081010200004540001901990001	303-37956	10,00688	13,17	\$ 12.634.471,14
68081010200004540001901990002	303-37957	10,3012	13,46	\$ 12.949.960,36
68081010200004540001901990003	303-37958	10,88984	14,25	\$ 13.701.979,86

www.barrancabermeja.gov.co | catastro@barrancabermeja.gov.co

Este documento es propiedad de la Alcaldía Distrital de Barrancabermeja. Prohibida su alteración o modificación por cualquier medio.



CATASTRO
MULTIPROPOSITO
Alcaldía Distrital de
Barrancabermeja

**RESOLUCIÓN MUTACIÓN –
RECTIFICACIÓN DE DATOS
CATASTRALES**

Código:

Fecha actualización:

Versión:

NPN	FMI	ÁREA TERRENO M2	ÁREA CONSTRUIDA M2	AVALÚO CATASTRAL
68081010200004540001901990004	303-37959	9,41824	12,86	\$ 14.547.501,84
68081010200004540001901990005	303-37960	10,3012	13,57	\$ 13.013.362,82
68081010200004540001901990006	303-37961	10,3012	13,57	\$ 13.013.362,82
68081010200004540001901990007	303-37962	9,41824	12,86	\$ 14.547.501,84
68081010200004540001901990008	303-37963	10,88984	14,25	\$ 13.701.979,86
68081010200004540001901990009	303-37964	10,3012	13,46	\$ 12.949.960,36
68081010200004540001901990010	303-37965	10,00688	13,17	\$ 12.634.471,14
68081010200004540001901990011	303-37966	10,00688	13,17	\$ 12.634.471,14
68081010200004540001901990012	303-37967	10,3012	13,46	\$ 12.949.960,36
68081010200004540001901990013	303-37968	14,12736	18,64	\$ 17.864.024,48
68081010200004540001901990014	303-37969	14,12736	18,64	\$ 17.864.024,48
68081010200004540001901990015	303-37970	10,3012	13,46	\$ 12.949.960,36
68081010200004540001901990016	303-37971	10,00688	13,17	\$ 12.634.471,14
68081010200004540001902010001	303-38004	80,64368	106,3	\$ 40.644.414,72
68081010200004540001902010002	303-38005	85,94144	113,23	\$ 43.314.485,76
68081010200004540001902010003	303-38006	85,94144	113,23	\$ 43.314.485,76
68081010200004540001902010004	303-38007	80,64368	106,3	\$ 40.644.414,72
68081010200004540001902020001	303-38008	80,64368	106,3	\$ 40.644.414,72
68081010200004540001902020002	303-38009	83,29256	109,82	\$ 41.979.450,24
68081010200004540001902020003	303-38010	83,29256	109,82	\$ 41.979.450,24
68081010200004540001902020004	303-38011	80,64368	106,3	\$ 40.644.414,72
68081010200004540001902030001	303-38012	80,64368	106,3	\$ 40.644.414,72
68081010200004540001902030002	303-38013	80,64368	106,41	\$ 40.644.414,72
68081010200004540001902030003	303-38014	80,64368	106,41	\$ 40.644.414,72
68081010200004540001902030004	303-38015	80,64368	106,3	\$ 40.644.414,72
68081010200004540001902040001	303-38016	80,64368	106,3	\$ 40.644.414,72
68081010200004540001902040002	303-38017	77,9948	103	\$ 39.309.379,20
68081010200004540001902040003	303-38018	77,9948	103	\$ 39.309.379,20
68081010200004540001902040004	303-38019	80,64368	106,3	\$ 40.644.414,72
68081010200004540001902990001	303-37988	10,00688	13,17	\$ 5.043.467,52
68081010200004540001902990002	303-37989	10,3012	13,17	\$ 5.191.804,80
68081010200004540001902990003	303-37990	10,88984	14,25	\$ 5.488.479,36
68081010200004540001902990004	303-37991	9,41824	12,86	\$ 4.746.792,96
68081010200004540001902990005	303-37992	10,3012	13,57	\$ 5.191.804,80
68081010200004540001902990006	303-37993	10,3012	13,57	\$ 5.191.804,80



CATASTRO
MULTIPROPOSITO
Alcaldía Distrital de
Barrancabermeja

**RESOLUCIÓN MUTACIÓN –
RECTIFICACIÓN DE DATOS
CATASTRALES**

Código:

Fecha actualización:

Versión:

NPN	FMI	ÁREA TERRENO M2	ÁREA CONSTRUIDA M2	AVALÚO CATASTRAL
680810102000004540001902990007	303-37994	9,41824	12,86	\$ 4.746.792,96
680810102000004540001902990008	303-37995	10,88984	14,25	\$ 5.488.479,36
680810102000004540001902990009	303-37996	10,3012	13,46	\$ 5.191.804,80
680810102000004540001902990010	303-37997	10,00688	13,17	\$ 5.043.467,52
680810102000004540001902990011	303-37998	10,00688	12,72	\$ 5.043.467,52
680810102000004540001902990012	303-37999	10,3012	13,46	\$ 5.191.804,80
680810102000004540001902990013	303-38000	14,12736	18,64	\$ 7.120.189,44
680810102000004540001902990014	303-38001	14,12736	18,41	\$ 7.120.189,44
680810102000004540001902990015	303-38002	10,3012	13,46	\$ 5.191.804,80
680810102000004540001902990016	303-38003	10,00688	12,86	\$ 5.043.467,52
680810102000004540002900000000	303-	1274,39	467,37	\$ 3.128.704.220,25
680810102000004540002901010001	303-38020	109,1763	65,67	\$ 312.377.670,56
680810102000004540002901010002	303-38021	110,403	66,4	\$ 335.919.738,80
680810102000004540002901010003	303-38022	112,1749	67,51	\$ 348.435.917,71
680810102000004540002901010004	303-38023	55,0652	33,13	\$ 168.254.201,06
680810102000004540002901010005	303-38024	55,2015	33,2	\$ 168.655.077,40
680810102000004540002901010006	303-38025	55,2015	33,2	\$ 168.655.077,40
680810102000004540002901010007	303-38026	55,2015	33,2	\$ 168.655.077,40
680810102000004540002901010008	303-38027	55,2015	33,2	\$ 168.655.077,40
680810102000004540002901010009	303-38028	56,0193	33,69	\$ 159.219.783,63
680810102000004540002901020001	303-38029	129,8939	78,09	\$ 390.277.054,47
680810102000004540002901020002	303-38030	110,403	66,4	\$ 341.481.336,40
680810102000004540002901020003	303-38031	112,1749	67,51	\$ 337.126.777,53
680810102000004540002901020004	303-38034	55,0652	33,2	\$ 168.345.131,20
680810102000004540002901020005	303-38035	55,2015	33,2	\$ 171.435.876,20
680810102000004540002901020006	303-38036	55,2015	33,2	\$ 168.655.077,40
680810102000004540002901020007	303-38037	71,1486	42,77	\$ 220.037.000,57
680810102000004540002901020008	303-61430	110,2667	66,33	\$ 336.909.278,46
680810102000004540003900000000	303-	9504,57	899,74	\$ 22.767.321.326,36
680810102000004540003901010001	303-75414	2062,988895	6435,36	\$ 15.341.622.404,58
680810102000004540003901010002	303-75415	30,27681539	33,25	\$ 130.840.013,45
680810102000004540003901010003	303-75416	27,66727831	33,42	\$ 125.222.870,22
680810102000004540003901010004	303-75417	26,74695526	32,31	\$ 121.060.597,14
680810102000004540003901010005	303-75418	54,60405687	67	\$ 249.082.884,32
680810102000004540003901010006	303-75419	48,42413558	65,36	\$ 231.972.165,04

www.barrancabermeja.gov.co | catastro@barrancabermeja.gov.co

Este documento es propiedad de la Alcaldía Distrital de Barrancabermeja. Prohibida su alteración o modificación por cualquier medio.



CATASTRO
MULTIPROPOSITO
Alcaldía Distrital de
Barrancabermeja

**RESOLUCIÓN MUTACIÓN –
RECTIFICACIÓN DE DATOS
CATASTRALES**

Código:

Fecha actualización:

Versión:

NPN	FMI	ÁREA TERRENO M2	ÁREA CONSTRUIDA M2	AVALÚO CATASTRAL
68081010200004540003901010007	303-75420	48,42413558	65,36	\$ 231.972.165,04
68081010200004540003901010008	303-75421	27,05301866	32,68	\$ 122.446.404,80
68081010200004540003901010009	303-75422	27,05301866	32,68	\$ 122.446.404,80
68081010200004540003901010010	303-75423	27,05301866	32,68	\$ 122.446.404,80
68081010200004540003901010011	303-75424	27,05301866	32,68	\$ 122.446.404,80
68081010200004540003901010012	303-75425	27,60755862	33,35	\$ 124.956.561,26
68081010200004540003901010013	303-75426	27,60755862	33,35	\$ 124.956.561,26
68081010200004540003901010014	303-75427	37,92520115	36,52	\$ 156.623.105,33
68081010200004540003901010015	303-75428	141,2189329	215,94	\$ 723.725.422,86
68081010200004540003901010016	303-75429	85,31064073	130,45	\$ 437.204.376,67
68081010200004540003901010017	303-75430	96,02285977	146,83	\$ 492.102.458,02
68081010200004540003901010018	303-75431	38,7111549	52,25	\$ 185.442.864,49
68081010200004540003901010019	303-75432	28,10344532	35,18	\$ 129.496.017,52
68081010200004540003901010020	303-75433	31,84125793	39,86	\$ 146.721.087,76
68081010200004540003901010021	303-75434	45,77940654	61,79	\$ 219.302.225,31
68081010200004540003901010022	303-75435	18,7413178	22,64	\$ 84.827.251,96
68081010200004540003901010023	303-75436	28,27833869	35,4	\$ 130.303.887,98
68081010200004540003901010024	303-75437	30,24375628	37,86	\$ 131.431.806,72
68081010200004540003901010025	303-75438	28,08744897	33,93	\$ 127.129.170,58
68081010200004540003901010026	303-75439	64,14694308	100,02	\$ 332.345.136,11
68081010200004540003901010027	303-75440	21,2495447	25,67	\$ 96.180.022,23
68081010200004540003901010028	303-75441	16,74710679	20,23	\$ 75.799.267,56
68081010200004540003901010029	303-75442	16,72151264	20,2	\$ 75.685.135,14
68081010200004540003901010030	303-75443	18,84049514	22,76	\$ 85.276.506,47
68081010200004540003901010031	303-75444	21,94485249	26,51	\$ 99.327.228,84
68081010200004540003901010032	303-75445	24,03184231	29,03	\$ 108.771.273,71
68081010200004540003901010033	303-75446	27,30149522	32,98	\$ 123.570.753,60
68081010200004540003901010034	303-75447	28,93205599	34,95	\$ 130.951.471,47
68081010200004540003901010035	303-75448	26,40676633	31,9	\$ 115.514.728,83
68081010200004540003901010036	303-75449	26,48994732	32	\$ 115.877.756,21
68081010200004540003901010037	303-75450	27,30149522	32,98	\$ 119.427.179,38
68081010200004540003901010038	303-75451	26,48994732	32	\$ 115.877.756,21
68081010200004540003901010039	303-75452	27,30149522	32,98	\$ 119.427.179,38
68081010200004540003901010040	303-75453	26,48994732	32	\$ 125.928.860,21
68081010200004540003901010041	303-75454	27,30149522	32,98	\$ 129.786.098,44



CATASTRO
MULTIPROPOSITO
Alcaldía Distrital de
Barrancabermeja

**RESOLUCIÓN MUTACIÓN –
RECTIFICACIÓN DE DATOS
CATASTRALES**

Código:

Fecha actualización:

Versión:

NPN	FMI	ÁREA TERRENO M2	ÁREA CONSTRUIDA M2	AVALÚO CATASTRAL
680810102000004540003901010042	303-75455	26,48994732	32	\$ 125.928.860,21
680810102000004540003901010043	303-75456	26,87066033	32,46	\$ 127.738.905,69
680810102000004540003901010044	303-75457	28,30073357	31,08	\$ 128.157.979,95
680810102000004540003901010045	303-75458	8,803321865	8,18	\$ 36.810.944,22
680810102000004540003901010046	303-75459	49,07038792	60,21	\$ 235.187.257,48
680810102000004540003901010047	303-75460	16,44317624	15,28	\$ 68.759.101,56
680810102000004540003901010048	303-75461	16,44317624	15,28	\$ 68.759.101,56
680810102000004540003901020001	303-75462	31,11395745	35,63	\$ 143.895.650,29
680810102000004540003901020002	303-75463	25,34460902	30,8	\$ 120.860.958,91
680810102000004540003901020003	303-75464	44,89854115	61,01	\$ 227.342.745,92
680810102000004540003901020004	303-75465	25,63147681	31,15	\$ 122.231.788,50
680810102000004540003901020005	303-75466	25,14625434	30,56	\$ 119.917.219,97
680810102000004540003901020006	303-75467	25,047077	30,44	\$ 119.445.350,50
680810102000004540003901020007	303-75468	25,047077	30,44	\$ 119.445.350,50
680810102000004540003901020008	303-75469	25,047077	30,44	\$ 119.445.350,50
680810102000004540003901020009	303-75470	25,047077	30,44	\$ 119.445.350,50
680810102000004540003901020010	303-75471	25,047077	30,44	\$ 119.445.350,50
680810102000004540003901020011	303-75472	25,047077	30,44	\$ 119.445.350,50
680810102000004540003901020012	303-75473	25,047077	30,44	\$ 119.445.350,50
680810102000004540003901020013	303-75474	25,047077	30,44	\$ 119.445.350,50
680810102000004540003901020014	303-75475	26,16682115	31,8	\$ 124.783.504,30
680810102000004540003901020015	303-75476	253,8609287	535,04	\$ 1.675.628.590,33
680810102000004540003901020016	303-75477	140,9182016	217,13	\$ 775.273.458,49
680810102000004540003901020017	303-75478	125,270577	193,02	\$ 620.476.500,78
680810102000004540003901020018	303-75479	27,13726608	32,98	\$ 129.412.641,37
680810102000004540003901020019	303-75480	27,13726608	32,98	\$ 129.412.641,37
680810102000004540003901020020	303-75481	27,13726608	32,98	\$ 119.053.722,31
680810102000004540003901020021	303-75482	30,93053269	35,42	\$ 131.922.131,30
680810102000004540003901020022	303-75483	79,84095716	123,02	\$ 395.457.885,35
680810102000004540003901020023	303-75484	190,1912099	329,27	\$ 1.122.221.619,44
680810102000004540003901020024	303-75485	135,927342	209,44	\$ 747.815.885,31
680810102000004540003901020025	303-75486	69,99360718	95,11	\$ 354.410.599,58
680810102000004540003901020026	303-75487	27,08821062	32,92	\$ 129.177.919,16
680810102000004540003901020027	303-75488	39,0588088	49,2	\$ 189.819.213,21
680810102000004540003901020028	303-75489	25,25289664	30,69	\$ 120.426.593,11

 CATASTRO MULTIPROPOSITO Alcaldía Distrital de Barrancabermeja	RESOLUCIÓN MUTACIÓN – RECTIFICACIÓN DE DATOS CATASTRALES	Código:
		Fecha actualización:
		Versión:

NPN	FMI	ÁREA TERRENO M2	ÁREA CONSTRUIDA M2	AVALÚO CATASTRAL
680810102000004540003901020029	303-75490	26,41316486	32,1	\$ 125.959.540,40
680810102000004540003901020030	303-75491	30,30347597	33,48	\$ 137.639.020,15
680810102000004540003901020031	303-75492	4,541895557	3,68	\$ 17.882.703,30
680810102000004540003901030001	303-75493	616,0629693	1562,64	\$ 2.874.535.778,17
680810102000004540003901030002	303-75494	38,17154486	52,4	\$ 177.911.964,22
680810102000004540003901030003	303-75495	36,52925344	46,45	\$ 178.421.708,08
680810102000004540003901030004	303-75496	25,63147681	31,15	\$ 122.231.788,50
680810102000004540003901030005	303-75497	44,43677999	61	\$ 226.272.172,69
680810102000004540003901030006	303-75498	44,3493333	60,88	\$ 216.903.249,21
680810102000004540003901030007	303-75499	43,17306873	38,39	\$ 171.356.726,14
680810102000004540003901030008	303-75500	39,29875397	38,44	\$ 162.641.847,17
680810102000004540003901030009	303-75501	39,29875397	38,44	\$ 162.641.847,17
680810102000004540003901030010	303-75502	39,29875397	38,44	\$ 162.641.847,17
680810102000004540003901030011	303-75503	39,29875397	38,44	\$ 162.641.847,17
680810102000004540003901030012	303-75504	41,14899788	40,25	\$ 170.299.625,17
680810102000004540003901030013	303-75505	49,94165551	48,85	\$ 206.687.930,24
680810102000004540003901030014	303-75506	49,77849279	48,69	\$ 206.011.897,25
680810102000004540003901030015	303-75507	33,46435374	31,57	\$ 136.278.442,32
680810102000004540003901030016	303-75508	33,46435374	31,57	\$ 136.278.442,32
680810102000004540003901030017	303-75509	33,46435374	31,57	\$ 136.278.442,32
680810102000004540003901030018	303-75510	33,46435374	31,57	\$ 136.278.442,32
680810102000004540003901030019	303-75511	38,17581055	32,74	\$ 149.222.614,64
680810102000004540003901030020	303-75512	93,41652195	145,61	\$ 517.440.622,07
680810102000004540003901030021	303-75513	64,14694308	100,02	\$ 355.383.542,87
680810102000004540003901030022	303-75514	60,8788898	83,57	\$ 283.744.930,07
680810102000004540003901030023	303-75515	134,1741426	209,14	\$ 668.751.665,57
680810102000004540003901030024	303-75516	37,08699267	50,91	\$ 172.854.972,91
680810102000004540003901030025	303-75517	25,45658343	31,22	\$ 121.977.779,43
680810102000004540003901030026	303-75518	26,50807651	32,51	\$ 116.805.738,37
680810102000004540003901030027	303-75519	27,01356101	33,13	\$ 119.033.227,68
680810102000004540003901030028	303-75520	24,65783261	30,24	\$ 108.651.348,47
680810102000004540003901030029	303-75521	25,16331711	30,86	\$ 120.571.871,20
680810102000004540003901030030	303-75522	28,95338445	32,28	\$ 132.105.510,04
680810102000004540003901030031	303-75523	27,35694922	33,55	\$ 131.082.316,77
680810102000004540003901030032	303-75524	26,63071516	32,66	\$ 127.603.837,36



CATASTRO
MULTIPROPÓSITO
Alcaldía Distrital de
Barrancabermeja

**RESOLUCIÓN MUTACIÓN –
RECTIFICACIÓN DE DATOS
CATASTRALES**

Código:

Fecha actualización:

Versión:

NPN	FMI	ÁREA TERRENO M2	ÁREA CONSTRUIDA M2	AVALÚO CATASTRAL
680810102000004540003901030033	303-75525	26,33744883	32,3	\$ 126.197.929,14
680810102000004540003901030034	303-75526	35,17702908	44,73	\$ 171.815.873,67
680810102000004540003901030035	303-75527	4,541895557	3,68	\$ 17.882.703,30
680810102000004540003901030036	303-75528	7,338056663	6	\$ 29.003.750,85
680810102000004540003901030037	303-75529	7,338056663	6	\$ 29.003.750,85
680810102000004540003901030038	303-75530	213,0307913	540,35	\$ 1.616.311.269,73
680810102000004540003901030039	303-75539	46,57175883	91,33	\$ 251.316.061,06
680810102000004540003901030040	303-75540	16,87934324	30,03	\$ 86.196.161,31
680810102000004540003901030041	303-75541	16,72791118	29,76	\$ 85.421.921,86
680810102000004540003901030042	303-75542	16,87934324	30,03	\$ 86.196.161,31
680810102000004540003901030043	303-75543	16,72791118	29,76	\$ 85.421.921,86
680810102000004540003901030044	303-75544	16,87934324	30,03	\$ 86.196.161,31
680810102000004540003901030045	303-75545	16,72791118	29,76	\$ 85.421.921,86
680810102000004540003901030046	303-75546	45,98415976	91,74	\$ 250.632.645,95
680810102000004540003901030047	303-75547	20,32815523	37,52	\$ 105.964.030,66
680810102000004540003901030048	303-75548	27,48065429	49,92	\$ 141.971.585,13
680810102000004540003901030049	303-75549	17,82952614	31,72	\$ 91.047.625,92
680810102000004540003901040001	303-75531	31,69515798	40,95	\$ 143.276.110,35
680810102000004540003901040002	303-75532	26,11243358	32,52	\$ 115.923.433,72
680810102000004540003901040003	303-75533	26,11243358	32,52	\$ 115.923.433,72
680810102000004540003901040004	303-75534	26,11243358	32,52	\$ 115.923.433,72
680810102000004540003901040005	303-75535	27,06048363	33,7	\$ 120.131.010,36
680810102000004540003901040006	303-75536	284,0620281	691,83	\$ 1.790.921.173,44
680810102000004540003901040007	303-75537	223,6811578	871,64	\$ 1.951.196.848,46
680810102000004540003901040008	303-75538	328,382568	2754,77	\$ 6.947.098.387,23
680810102000004540003901040009	303-75550	46,57175883	91,33	\$ 251.316.061,06
680810102000004540003901040010	303-75551	16,87934324	30,03	\$ 86.196.161,31
680810102000004540003901040011	303-75552	16,72791118	29,76	\$ 85.421.921,86
680810102000004540003901040012	303-75553	16,87934324	30,03	\$ 86.196.161,31
680810102000004540003901040013	303-75554	16,72791118	29,76	\$ 85.421.921,86
680810102000004540003901040014	303-75555	16,87934324	30,03	\$ 86.196.161,31
680810102000004540003901040015	303-75556	16,72791118	29,76	\$ 85.421.921,86
680810102000004540003901040016	303-75557	45,98415976	91,74	\$ 250.632.645,95
680810102000004540003901040017	303-75558	20,32815523	37,52	\$ 105.964.030,66
680810102000004540003901040018	303-75559	27,04662013	49,92	\$ 140.984.591,45



CATASTRO
MULTIPROPOSITO
Alcaldía Distrital de
Barrancabermeja

**RESOLUCIÓN MUTACIÓN –
RECTIFICACIÓN DE DATOS
CATASTRALES**

Código:

Fecha actualización:

Versión:

NPN	FMI	ÁREA TERRENO M2	ÁREA CONSTRUIDA M2	AVALÚO CATASTRAL
680810102000004540003901040019	303-75560	17,82952614	31,72	\$ 91.047.625,92
680810102000004540003901050001	303-75561	46,57175883	91,33	\$ 251.316.061,06
680810102000004540003901050002	303-75562	16,87934324	30,03	\$ 86.196.161,31
680810102000004540003901050003	303-75563	16,72791118	29,76	\$ 85.421.921,86
680810102000004540003901050004	303-75564	16,87934324	30,03	\$ 86.196.161,31
680810102000004540003901050005	303-75565	16,72791118	29,76	\$ 85.421.921,86
680810102000004540003901050006	303-75566	16,87934324	30,03	\$ 86.196.161,31
680810102000004540003901050007	303-75567	16,72791118	29,76	\$ 85.421.921,86
680810102000004540003901050008	303-75568	45,98415976	91,74	\$ 250.632.645,95
680810102000004540003901050009	303-75569	20,32815523	37,52	\$ 105.964.030,66
680810102000004540003901050010	303-75570	27,04662013	49,92	\$ 140.984.591,45
680810102000004540003901050011	303-75571	17,82952614	31,72	\$ 91.047.625,92
680810102000004540003901060001	303-75572	46,57175883	91,33	\$ 251.316.061,06
680810102000004540003901060002	303-75573	16,87934324	30,03	\$ 86.196.161,31
680810102000004540003901060003	303-75574	16,72791118	29,76	\$ 85.421.921,86
680810102000004540003901060004	303-75575	16,87934324	30,03	\$ 86.196.161,31
680810102000004540003901060005	303-75576	16,72791118	29,76	\$ 85.421.921,86
680810102000004540003901060006	303-75577	16,87934324	30,03	\$ 86.196.161,31
680810102000004540003901060007	303-75578	16,72791118	29,76	\$ 85.421.921,86
680810102000004540003901060008	303-75579	46,32008301	92,41	\$ 252.463.281,94
680810102000004540003901060009	303-75580	20,32815523	37,52	\$ 105.964.030,66
680810102000004540003901060010	303-75581	27,04662013	49,92	\$ 140.984.591,45
680810102000004540003901060011	303-75582	17,82952614	31,72	\$ 91.047.625,92
680810102000004540003901070001	303-75583	46,57175883	91,33	\$ 251.316.061,06
680810102000004540003901070002	303-75584	16,87934324	30,03	\$ 92.484.413,28
680810102000004540003901070003	303-75585	16,72791118	29,76	\$ 85.421.921,86
680810102000004540003901070004	303-75586	16,87934324	30,03	\$ 92.484.413,28
680810102000004540003901070005	303-75587	16,72791118	29,76	\$ 91.653.636,10
680810102000004540003901070006	303-75588	16,87934324	30,03	\$ 92.484.413,28
680810102000004540003901070007	303-75589	16,72791118	29,76	\$ 91.653.636,10
680810102000004540003901070008	303-75590	46,32008301	92,41	\$ 298.904.481,90
680810102000004540003901070009	303-75591	20,32815523	37,52	\$ 105.964.030,66
680810102000004540003901070010	303-75592	27,04662013	49,92	\$ 140.984.591,45
680810102000004540003901070011	303-75593	17,82952614	31,72	\$ 91.047.625,92
680810102000004540003901080001	303-75594	54,56459922	123,9	\$ 321.348.398,72

www.barrancabermeja.gov.co | catastro@barrancabermeja.gov.co

Este documento es propiedad de la Alcaldía Distrital de Barrancabermeja. Prohibida su alteración o modificación por cualquier medio.



CATASTRO
MULTIPROPOSITO
Alcaldía Distrital de
Barrancabermeja

**RESOLUCIÓN MUTACIÓN –
RECTIFICACIÓN DE DATOS
CATASTRALES**

Código:

Fecha actualización:

Versión:

NPN	FMI	ÁREA TERRENO M2	ÁREA CONSTRUIDA M2	AVALÚO CATASTRAL
680810102000004540003901080002	303-75595	16,87934324	30,03	\$ 86.196.161,31
680810102000004540003901080003	303-75596	16,72791118	29,76	\$ 85.421.921,86
680810102000004540003901080004	303-75597	16,87934324	30,03	\$ 86.196.161,31
680810102000004540003901080005	303-75598	16,72791118	29,76	\$ 85.421.921,86
680810102000004540003901080006	303-75599	16,87934324	30,03	\$ 86.196.161,31
680810102000004540003901080007	303-75600	16,72791118	29,76	\$ 85.421.921,86
680810102000004540003901080008	303-75601	46,32008301	92,41	\$ 252.463.281,94
680810102000004540003901080009	303-75602	20,32815523	37,52	\$ 124.819.931,78
680810102000004540003901080010	303-75603	27,04662013	49,92	\$ 151.437.789,53
680810102000004540003901080011	303-75604	17,82952614	31,72	\$ 97.689.762,20
680810102000004540003901090001	303-75605	54,56459922	123,9	\$ 321.348.398,72
680810102000004540003901090002	303-75606	16,87934324	30,03	\$ 86.196.161,31
680810102000004540003901090003	303-75607	16,72791118	29,76	\$ 85.421.921,86
680810102000004540003901090004	303-75608	16,87934324	30,03	\$ 86.196.161,31
680810102000004540003901090005	303-75609	16,72791118	29,76	\$ 85.421.921,86
680810102000004540003901090006	303-75610	16,87934324	30,03	\$ 86.196.161,31
680810102000004540003901090007	303-75611	16,72791118	29,76	\$ 85.421.921,86
680810102000004540003901090008	303-75612	46,32008301	92,41	\$ 252.463.281,94
680810102000004540003901090009	303-75613	20,32815523	37,52	\$ 105.964.030,66
680810102000004540003901090010	303-75614	27,04662013	49,92	\$ 140.984.591,45
680810102000004540003901090011	303-75615	17,82952614	31,72	\$ 91.047.625,92
680810102000004540003901100001	303-75616	46,57175883	91,33	\$ 297.214.500,54
680810102000004540003901100002	303-75617	16,87934324	30,03	\$ 92.484.413,28
680810102000004540003901100003	303-75618	16,72791118	29,76	\$ 91.653.636,10
680810102000004540003901100004	303-75619	16,87934324	30,03	\$ 92.484.413,28
680810102000004540003901100005	303-75620	16,72791118	29,76	\$ 91.653.636,10
680810102000004540003901100006	303-75621	16,87934324	30,03	\$ 92.484.413,28
680810102000004540003901100007	303-75622	16,72791118	29,76	\$ 91.653.636,10
680810102000004540003901100008	303-75623	46,32008301	92,41	\$ 298.904.481,90
680810102000004540003901100009	303-75624	20,32815523	37,52	\$ 124.819.931,78
680810102000004540003901100010	303-75625	27,04662013	49,92	\$ 166.072.186,97
680810102000004540003901100011	303-75626	17,82952614	31,72	\$ 97.689.762,20
680810102000004540003901990001	303-75410	35,87553614	69,34	\$ 203.597.041,71
680810102000004540003901990002	303-75411	11,91087849	19,71	\$ 63.832.208,35
680810102000004540003901990003	303-75412	18,27635737	30,24	\$ 97.939.197,15

www.barrancabermeja.gov.co | catastro@barrancabermeja.gov.co

Este documento es propiedad de la Alcaldía Distrital de Barrancabermeja. Prohibida su alteración o modificación por cualquier medio.



CATASTRO
MULTIPROPOSITO
Alcaldía Distrital de
Barrancabermeja

**RESOLUCIÓN MUTACIÓN –
RECTIFICACIÓN DE DATOS
CATASTRALES**

Código:

Fecha actualización:

Versión:

NPN	FMI	ÁREA TERRENO M2	ÁREA CONSTRUIDA M2	AVALÚO CATASTRAL
68081010200004540003901990004	303-75413	11,91087849	19,71	\$ 63.832.208,35
680810104000001430005900000000	303-	20482,37	0	\$ 31.952.497.200,00
680810104000001430005901010001	303-85255		36,62	\$ 57.127.200,00
680810104000001430005901010002	303-85256		36,62	\$ 57.127.200,00
680810104000001430005901010003	303-85257		76,89	\$ 119.948.400,00
680810104000001430005901010004	303-85258		76,89	\$ 119.948.400,00
680810104000001430005901010005	303-85259		82,85	\$ 129.246.000,00
680810104000001430005901010006	303-85260		82,85	\$ 129.246.000,00
680810104000001430005901020001	303-85261		76,89	\$ 119.948.400,00
680810104000001430005901020002	303-85262		76,89	\$ 119.948.400,00
680810104000001430005901020003	303-85263		82,85	\$ 129.246.000,00
680810104000001430005901020004	303-85264		82,85	\$ 129.246.000,00
680810104000001430005901030001	303-85265		76,89	\$ 119.948.400,00
680810104000001430005901030002	303-85266		76,89	\$ 119.948.400,00
680810104000001430005901030003	303-85267		82,85	\$ 129.246.000,00
680810104000001430005901030004	303-85268		82,85	\$ 129.246.000,00
680810104000001430005901040001	303-85269		76,89	\$ 119.948.400,00
680810104000001430005901040002	303-85270		76,89	\$ 119.948.400,00
680810104000001430005901040003	303-85271		82,85	\$ 129.246.000,00
680810104000001430005901040004	303-85272		82,85	\$ 129.246.000,00
680810104000001430005901050001	303-85273		76,89	\$ 119.948.400,00
680810104000001430005901050002	303-85274		76,89	\$ 119.948.400,00
680810104000001430005901050003	303-85275		82,85	\$ 129.246.000,00
680810104000001430005901050004	303-85276		82,85	\$ 129.246.000,00
680810104000001430005901060001	303-85277		76,89	\$ 119.948.400,00
680810104000001430005901060002	303-85278		76,89	\$ 119.948.400,00
680810104000001430005901060003	303-85279		82,85	\$ 129.246.000,00
680810104000001430005901060004	303-85280		82,85	\$ 129.246.000,00
680810104000001430005901070001	303-85281		76,89	\$ 119.948.400,00
680810104000001430005901070002	303-85282		76,89	\$ 119.948.400,00
680810104000001430005901070003	303-85283		82,85	\$ 129.246.000,00
680810104000001430005901070004	303-85284		82,85	\$ 129.246.000,00
680810104000001430005901080001	303-85285		76,89	\$ 119.948.400,00
680810104000001430005901080002	303-85286		76,89	\$ 119.948.400,00
680810104000001430005901080003	303-85287		82,85	\$ 129.246.000,00

 CATASTRO MULTIPROPÓSITO Alcaldía Distrital de Barrancabermeja	RESOLUCIÓN MUTACIÓN – RECTIFICACIÓN DE DATOS CATASTRALES	Código:
		Fecha actualización:
		Versión:

NPN	FMI	ÁREA TERRENO M2	ÁREA CONSTRUIDA M2	AVALÚO CATASTRAL
680810104000001430005901080004	303-85288		82,85	\$ 129.246.000,00
680810104000001430005901090001	303-85289		76,89	\$ 119.948.400,00
680810104000001430005901090002	303-85290		76,89	\$ 119.948.400,00
680810104000001430005901090003	303-85291		82,85	\$ 129.246.000,00
680810104000001430005901090004	303-85292		82,85	\$ 129.246.000,00
680810104000001430005901100001	303-85293		109,94	\$ 171.506.400,00
680810104000001430005901100002	303-85294		109,94	\$ 171.506.400,00
680810104000001430005901100003	303-85295		122,16	\$ 190.569.600,00
680810104000001430005901100004	303-85296		122,16	\$ 190.569.600,00
680810104000001430005901980001	303-85615		5,65	\$ 8.814.000,00
680810104000001430005901980002	303-85616		7,91	\$ 12.339.600,00
680810104000001430005901980003	303-85617		4,69	\$ 7.316.400,00
680810104000001430005901980004	303-85618		4,69	\$ 7.316.400,00
680810104000001430005901980005	303-85619		10,66	\$ 16.629.600,00
680810104000001430005901980006	303-85620		5,1	\$ 7.956.000,00
680810104000001430005901980007	303-85621		4,7	\$ 7.332.000,00
680810104000001430005901980008	303-85622		4,7	\$ 7.332.000,00
680810104000001430005901980009	303-85623		7,91	\$ 12.339.600,00
680810104000001430005901980010	303-85624		5,71	\$ 8.907.600,00
680810104000001430005901980011	303-85625		5,7	\$ 8.892.000,00
680810104000001430005901980012	303-85626		7,91	\$ 12.339.600,00
680810104000001430005901980013	303-85627		4,7	\$ 7.332.000,00
680810104000001430005901980014	303-85628		4,7	\$ 7.332.000,00
680810104000001430005901980015	303-85629		5,06	\$ 7.893.600,00
680810104000001430005901980016	303-85630		4,69	\$ 7.316.400,00
680810104000001430005901980017	303-85631		4,69	\$ 7.316.400,00
680810104000001430005901980018	303-85633		5,65	\$ 8.814.000,00
680810104000001430005901980019	303-85632		7,86	\$ 12.261.600,00
680810104000001430005901980020	303-85420		12,5	\$ 19.500.000,00
680810104000001430005901980021	303-85421		12,5	\$ 19.500.000,00
680810104000001430005901980022	303-85422		12,5	\$ 19.500.000,00
680810104000001430005901980023	303-85423		12,5	\$ 19.500.000,00
680810104000001430005901980024	303-85424		12,5	\$ 19.500.000,00
680810104000001430005901980025	303-85425		12,5	\$ 19.500.000,00
680810104000001430005901980026	303-85426		12,5	\$ 19.500.000,00



CATASTRO
MULTIPROPOSITO
Alcaldía Distrital de
Barrancabermeja

**RESOLUCIÓN MUTACIÓN –
RECTIFICACIÓN DE DATOS
CATASTRALES**

Código:

Fecha actualización:

Versión:

NPN	FMI	ÁREA TERRENO M2	ÁREA CONSTRUIDA M2	AVALÚO CATASTRAL
680810104000001430005901980027	303-85464		12,5	\$ 19.500.000,00
680810104000001430005901980028	303-85465		12,5	\$ 19.500.000,00
680810104000001430005901980029	303-85466		12,5	\$ 19.500.000,00
680810104000001430005901980030	303-85467		12,5	\$ 19.500.000,00
680810104000001430005901980031	303-85468		12,5	\$ 19.500.000,00
680810104000001430005901980032	303-85469		12,5	\$ 19.500.000,00
680810104000001430005901980033	303-85470		12,5	\$ 19.500.000,00
680810104000001430005901980034	303-85471		12,5	\$ 19.500.000,00
680810104000001430005901980035	303-85472		12,5	\$ 19.500.000,00
680810104000001430005901980036	303-85473		12,5	\$ 19.500.000,00
680810104000001430005901980037	303-85475		12,5	\$ 19.500.000,00
680810104000001430005901980038	303-85476		12,5	\$ 19.500.000,00
680810104000001430005901980039	303-85477		12,5	\$ 19.500.000,00
680810104000001430005901990001	303-85596		5,65	\$ 8.814.000,00
680810104000001430005901990002	303-85597		7,91	\$ 12.339.600,00
680810104000001430005901990003	303-85598		4,69	\$ 7.316.400,00
680810104000001430005901990004	303-85599		4,69	\$ 7.316.400,00
680810104000001430005901990005	303-85600		10,66	\$ 16.629.600,00
680810104000001430005901990006	303-85601		5,1	\$ 7.956.000,00
680810104000001430005901990007	303-85602		4,7	\$ 7.332.000,00
680810104000001430005901990008	303-85603		4,7	\$ 7.332.000,00
680810104000001430005901990009	303-85604		7,91	\$ 12.339.600,00
680810104000001430005901990010	303-85605		5,71	\$ 8.907.600,00
680810104000001430005901990011	303-85606		5,7	\$ 8.892.000,00
680810104000001430005901990012	303-85607		7,91	\$ 12.339.600,00
680810104000001430005901990013	303-85608		4,7	\$ 7.332.000,00
680810104000001430005901990014	303-85609		4,7	\$ 7.332.000,00
680810104000001430005901990015	303-85610		5,06	\$ 7.893.600,00
680810104000001430005901990016	303-85611		4,69	\$ 7.316.400,00
680810104000001430005901990017	303-85612		4,69	\$ 7.316.400,00
680810104000001430005901990018	303-85613		7,86	\$ 12.261.600,00
680810104000001430005901990019	303-85614		5,65	\$ 8.814.000,00
680810104000001430005901990020	303-85502		12,5	\$ 19.500.000,00
680810104000001430005901990021	303-85503		12,5	\$ 19.500.000,00
680810104000001430005901990022	303-85504		12,5	\$ 19.500.000,00



CATASTRO
MULTIPROPOSITO
Alcaldía Distrital de
Barrancabermeja

**RESOLUCIÓN MUTACIÓN –
RECTIFICACIÓN DE DATOS
CATASTRALES**

Código:

Fecha actualización:

Versión:

NPN	FMI	ÁREA TERRENO M2	ÁREA CONSTRUIDA M2	AVALÚO CATASTRAL
680810104000001430005901990023	303-85505		12,5	\$ 19.500.000,00
680810104000001430005901990024	303-85506		12,5	\$ 19.500.000,00
680810104000001430005901990025	303-85507		12,5	\$ 19.500.000,00
680810104000001430005901990026	303-85540		12,5	\$ 19.500.000,00
680810104000001430005901990027	303-85541		12,5	\$ 19.500.000,00
680810104000001430005901990028	303-85542		12,5	\$ 19.500.000,00
680810104000001430005901990029	303-85543		12,5	\$ 19.500.000,00
680810104000001430005901990030	303-85544		12,5	\$ 19.500.000,00
680810104000001430005901990031	303-85545		12,5	\$ 19.500.000,00
680810104000001430005901990032	303-85546		12,5	\$ 19.500.000,00
680810104000001430005901990033	303-85547		12,5	\$ 19.500.000,00
680810104000001430005901990034	303-85548		12,5	\$ 19.500.000,00
680810104000001430005901990035	303-85549		12,5	\$ 19.500.000,00
680810104000001430005901990036	303-85550		12,5	\$ 19.500.000,00
680810104000001430005901990037	303-85552		12,5	\$ 19.500.000,00
680810104000001430005901990038	303-85553		12,5	\$ 19.500.000,00
680810104000001430005902010001	303-85297		76,89	\$ 119.948.400,00
680810104000001430005902010002	303-85298		76,89	\$ 119.948.400,00
680810104000001430005902010003	303-85299		82,85	\$ 129.246.000,00
680810104000001430005902010004	303-85300		82,85	\$ 129.246.000,00
680810104000001430005902020001	303-85301		76,89	\$ 119.948.400,00
680810104000001430005902020002	303-85302		76,89	\$ 119.948.400,00
680810104000001430005902020003	303-85303		82,85	\$ 129.246.000,00
680810104000001430005902020004	303-85304		82,85	\$ 129.246.000,00
680810104000001430005902030001	303-85305		76,89	\$ 119.948.400,00
680810104000001430005902030002	303-85306		76,89	\$ 119.948.400,00
680810104000001430005902030003	303-85307		82,85	\$ 129.246.000,00
680810104000001430005902030004	303-85308		82,85	\$ 129.246.000,00
680810104000001430005902040001	303-85309		76,89	\$ 119.948.400,00
680810104000001430005902040002	303-85310		76,89	\$ 119.948.400,00
680810104000001430005902040003	303-85311		82,85	\$ 129.246.000,00
680810104000001430005902040004	303-85312		82,85	\$ 129.246.000,00
680810104000001430005902050001	303-85313		76,89	\$ 119.948.400,00
680810104000001430005902050002	303-85314		76,89	\$ 119.948.400,00
680810104000001430005902050003	303-85315		82,85	\$ 129.246.000,00



CATASTRO
MULTIPROPÓSITO
Alcaldía Distrital de
Barrancabermeja

**RESOLUCIÓN MUTACIÓN –
RECTIFICACIÓN DE DATOS
CATASTRALES**

Código:

Fecha actualización:

Versión:

NPN	FMI	ÁREA TERRENO M2	ÁREA CONSTRUIDA M2	AVALÚO CATASTRAL
680810104000001430005902050004	303-85316		82,85	\$ 129.246.000,00
680810104000001430005902060001	303-85317		76,89	\$ 119.948.400,00
680810104000001430005902060002	303-85318		76,89	\$ 119.948.400,00
680810104000001430005902060003	303-85319		82,85	\$ 129.246.000,00
680810104000001430005902060004	303-85320		82,85	\$ 129.246.000,00
680810104000001430005902070001	303-85321		76,89	\$ 119.948.400,00
680810104000001430005902070002	303-85322		76,89	\$ 119.948.400,00
680810104000001430005902070003	303-85323		82,85	\$ 129.246.000,00
680810104000001430005902070004	303-85324		82,85	\$ 129.246.000,00
680810104000001430005902080001	303-85325		76,89	\$ 119.948.400,00
680810104000001430005902080002	303-85326		76,89	\$ 119.948.400,00
680810104000001430005902080003	303-85327		82,85	\$ 129.246.000,00
680810104000001430005902080004	303-85328		82,85	\$ 129.246.000,00
680810104000001430005902090001	303-85329		76,89	\$ 119.948.400,00
680810104000001430005902090002	303-85330		76,89	\$ 119.948.400,00
680810104000001430005902090003	303-85331		82,85	\$ 129.246.000,00
680810104000001430005902090004	303-85332		82,85	\$ 129.246.000,00
680810104000001430005902100001	303-85333		109,94	\$ 171.506.400,00
680810104000001430005902100002	303-85334		109,94	\$ 171.506.400,00
680810104000001430005902100003	303-85335		122,16	\$ 190.569.600,00
680810104000001430005902100004	303-85336		122,16	\$ 190.569.600,00
680810104000001430005902980001	303-85417		12,5	\$ 19.500.000,00
680810104000001430005902980002	303-85418		12,5	\$ 19.500.000,00
680810104000001430005902980003	303-85419		12,5	\$ 19.500.000,00
680810104000001430005902980004	303-85474		12,5	\$ 19.500.000,00
680810104000001430005902980005	303-85427		12,5	\$ 19.500.000,00
680810104000001430005902980006	303-85428		12,5	\$ 19.500.000,00
680810104000001430005902980007	303-85429		12,5	\$ 19.500.000,00
680810104000001430005902980008	303-85430		12,5	\$ 19.500.000,00
680810104000001430005902980009	303-85458		12,5	\$ 19.500.000,00
680810104000001430005902980010	303-85459		12,5	\$ 19.500.000,00
680810104000001430005902980011	303-85460		12,5	\$ 19.500.000,00
680810104000001430005902980012	303-85461		12,5	\$ 19.500.000,00
680810104000001430005902980013	303-85462		12,5	\$ 19.500.000,00
680810104000001430005902980014	303-85463		12,5	\$ 19.500.000,00



CATASTRO
MULTIPROPOSITO
Alcaldía Distrital de
Barrancabermeja

**RESOLUCIÓN MUTACIÓN –
RECTIFICACIÓN DE DATOS
CATASTRALES**

Código:

Fecha actualización:

Versión:

NPN	FMI	ÁREA TERRENO M2	ÁREA CONSTRUIDA M2	AVALÚO CATASTRAL
680810104000001430005902980015	303-85478		12,5	\$ 19.500.000,00
680810104000001430005902980016	303-85479		12,5	\$ 19.500.000,00
680810104000001430005902980017	303-85480		12,5	\$ 19.500.000,00
680810104000001430005902980018	303-85481		12,5	\$ 19.500.000,00
680810104000001430005902980019	303-85482		12,5	\$ 19.500.000,00
680810104000001430005902980020	303-85483		12,5	\$ 19.500.000,00
680810104000001430005902990001	303-85498		12,5	\$ 19.500.000,00
680810104000001430005902990002	303-85499		12,5	\$ 19.500.000,00
680810104000001430005902990003	303-85500		12,5	\$ 19.500.000,00
680810104000001430005902990004	303-85501		12,5	\$ 19.500.000,00
680810104000001430005902990005	303-85508		12,5	\$ 19.500.000,00
680810104000001430005902990006	303-85509		12,5	\$ 19.500.000,00
680810104000001430005902990007	303-85510		12,5	\$ 19.500.000,00
680810104000001430005902990008	303-85511		12,5	\$ 19.500.000,00
680810104000001430005902990009	303-85534		12,5	\$ 19.500.000,00
680810104000001430005902990010	303-85535		12,5	\$ 19.500.000,00
680810104000001430005902990011	303-85536		12,5	\$ 19.500.000,00
680810104000001430005902990012	303-85537		12,5	\$ 19.500.000,00
680810104000001430005902990013	303-85538		12,5	\$ 19.500.000,00
680810104000001430005902990014	303-85539		12,5	\$ 19.500.000,00
680810104000001430005902990015	303-85551		12,5	\$ 19.500.000,00
680810104000001430005902990016	303-85554		12,5	\$ 19.500.000,00
680810104000001430005902990017	303-85555		12,5	\$ 19.500.000,00
680810104000001430005902990018	303-85556		12,5	\$ 19.500.000,00
680810104000001430005902990019	303-85557		12,5	\$ 19.500.000,00
680810104000001430005902990020	303-85558		12,5	\$ 19.500.000,00
680810104000001430005902990021	303-85559		12,5	\$ 19.500.000,00
680810104000001430005902990022	303-85568		12,5	\$ 19.500.000,00
680810104000001430005902990023	303-85589		12,5	\$ 19.500.000,00
680810104000001430005902990024	303-85590		12,5	\$ 19.500.000,00
680810104000001430005902990025	303-85591		12,5	\$ 19.500.000,00
680810104000001430005902990026	303-85592		12,5	\$ 19.500.000,00
680810104000001430005902990027	303-85593		12,5	\$ 19.500.000,00
680810104000001430005902990028	303-85594		12,5	\$ 19.500.000,00
680810104000001430005902990029	303-85595		12,5	\$ 19.500.000,00



CATASTRO
MULTIPROPÓSITO
Alcaldía Distrital de
Barrancabermeja

**RESOLUCIÓN MUTACIÓN –
RECTIFICACIÓN DE DATOS
CATASTRALES**

Código:

Fecha actualización:

Versión:

NPN	FMI	ÁREA TERRENO M2	ÁREA CONSTRUIDA M2	AVALÚO CATASTRAL
680810104000001430005903010001	303-85337		82,85	\$ 129.246.000,00
680810104000001430005903010002	303-85338		82,85	\$ 129.246.000,00
680810104000001430005903010003	303-85339		76,89	\$ 119.948.400,00
680810104000001430005903010004	303-85340		76,89	\$ 119.948.400,00
680810104000001430005903020001	303-85341		82,85	\$ 129.246.000,00
680810104000001430005903020002	303-85342		82,85	\$ 129.246.000,00
680810104000001430005903020003	303-85343		76,89	\$ 119.948.400,00
680810104000001430005903020004	303-85344		76,89	\$ 119.948.400,00
680810104000001430005903030001	303-85345		82,85	\$ 129.246.000,00
680810104000001430005903030002	303-85346		82,85	\$ 129.246.000,00
680810104000001430005903030003	303-85347		76,89	\$ 119.948.400,00
680810104000001430005903030004	303-85348		76,89	\$ 119.948.400,00
680810104000001430005903040001	303-85349		82,85	\$ 129.246.000,00
680810104000001430005903040002	303-85350		82,85	\$ 129.246.000,00
680810104000001430005903040003	303-85351		76,89	\$ 119.948.400,00
680810104000001430005903040004	303-85352		76,89	\$ 119.948.400,00
680810104000001430005903050001	303-85353		82,85	\$ 129.246.000,00
680810104000001430005903050002	303-85354		82,85	\$ 129.246.000,00
680810104000001430005903050003	303-85355		76,89	\$ 119.948.400,00
680810104000001430005903050004	303-85356		76,89	\$ 119.948.400,00
680810104000001430005903060001	303-85357		82,85	\$ 129.246.000,00
680810104000001430005903060002	303-85358		82,85	\$ 129.246.000,00
680810104000001430005903060003	303-85359		76,89	\$ 119.948.400,00
680810104000001430005903060004	303-85360		76,89	\$ 119.948.400,00
680810104000001430005903070001	303-85361		82,85	\$ 129.246.000,00
680810104000001430005903070002	303-85362		82,85	\$ 129.246.000,00
680810104000001430005903070003	303-85363		76,89	\$ 119.948.400,00
680810104000001430005903070004	303-85364		76,89	\$ 119.948.400,00
680810104000001430005903080001	303-85365		82,85	\$ 129.246.000,00
680810104000001430005903080002	303-85366		82,85	\$ 129.246.000,00
680810104000001430005903080003	303-85367		76,89	\$ 119.948.400,00
680810104000001430005903080004	303-85368		76,89	\$ 119.948.400,00
680810104000001430005903090001	303-85369		82,85	\$ 129.246.000,00
680810104000001430005903090002	303-85370		82,85	\$ 129.246.000,00
680810104000001430005903090003	303-85371		76,89	\$ 119.948.400,00

Handwritten signature

 CATASTRO MULTIPROPOSITO Alcaldía Distrital de Barrancabermeja	RESOLUCIÓN MUTACIÓN – RECTIFICACIÓN DE DATOS CATASTRALES	Código:
		Fecha actualización:
		Versión:

NPN	FMI	ÁREA TERRENO M2	ÁREA CONSTRUIDA M2	AVALÚO CATASTRAL
680810104000001430005903090004	303-85372		76,89	\$ 119.948.400,00
680810104000001430005903100001	303-85373		122,16	\$ 190.569.600,00
680810104000001430005903100002	303-85374		122,16	\$ 190.569.600,00
680810104000001430005903100003	303-85375		109,94	\$ 171.506.400,00
680810104000001430005903100004	303-85416		109,94	\$ 171.506.400,00
680810104000001430005903980001	303-85431		12,5	\$ 19.500.000,00
680810104000001430005903980002	303-85432		12,5	\$ 19.500.000,00
680810104000001430005903980003	303-85433		12,5	\$ 19.500.000,00
680810104000001430005903980004	303-85434		12,5	\$ 19.500.000,00
680810104000001430005903980005	303-85435		12,5	\$ 19.500.000,00
680810104000001430005903980006	303-85436		12,5	\$ 19.500.000,00
680810104000001430005903980007	303-85437		12,5	\$ 19.500.000,00
680810104000001430005903980008	303-85438		12,5	\$ 19.500.000,00
680810104000001430005903980009	303-85452		12,5	\$ 19.500.000,00
680810104000001430005903980010	303-85453		12,5	\$ 19.500.000,00
680810104000001430005903980011	303-85454		12,5	\$ 19.500.000,00
680810104000001430005903980012	303-85455		12,5	\$ 19.500.000,00
680810104000001430005903980013	303-85456		12,5	\$ 19.500.000,00
680810104000001430005903980014	303-85457		12,5	\$ 19.500.000,00
680810104000001430005903980015	303-85484		12,5	\$ 19.500.000,00
680810104000001430005903980016	303-85485		12,5	\$ 19.500.000,00
680810104000001430005903980017	303-85486		12,5	\$ 19.500.000,00
680810104000001430005903980018	303-85487		12,5	\$ 19.500.000,00
680810104000001430005903980019	303-85488		12,5	\$ 19.500.000,00
680810104000001430005903980020	303-85489		12,5	\$ 19.500.000,00
680810104000001430005903980021	303-85497		12,5	\$ 19.500.000,00
680810104000001430005903990001	303-85512		12,5	\$ 19.500.000,00
680810104000001430005903990002	303-85513		12,5	\$ 19.500.000,00
680810104000001430005903990003	303-85514		12,5	\$ 19.500.000,00
680810104000001430005903990004	303-85515		12,5	\$ 19.500.000,00
680810104000001430005903990005	303-85527		12,5	\$ 19.500.000,00
680810104000001430005903990006	303-85528		12,5	\$ 19.500.000,00
680810104000001430005903990007	303-85529		12,5	\$ 19.500.000,00
680810104000001430005903990008	303-85530		12,5	\$ 19.500.000,00
680810104000001430005903990009	303-85531		12,5	\$ 19.500.000,00



CATASTRO
MULTIPROPOSITO
Alcaldía Distrital de
Barrancabermeja

**RESOLUCIÓN MUTACIÓN –
RECTIFICACIÓN DE DATOS
CATASTRALES**

Código:

Fecha actualización:

Versión:

NPN	FMI	ÁREA TERRENO M2	ÁREA CONSTRUIDA M2	AVALÚO CATASTRAL
680810104000001430005903990010	303-85532		12,5	\$ 19.500.000,00
680810104000001430005903990011	303-85533		12,5	\$ 19.500.000,00
680810104000001430005903990012	303-85560		12,5	\$ 19.500.000,00
680810104000001430005903990013	303-85561		12,5	\$ 19.500.000,00
680810104000001430005903990014	303-85562		12,5	\$ 19.500.000,00
680810104000001430005903990015	303-85563		12,5	\$ 19.500.000,00
680810104000001430005903990016	303-85564		12,5	\$ 19.500.000,00
680810104000001430005903990017	303-85565		12,5	\$ 19.500.000,00
680810104000001430005903990018	303-85581		12,5	\$ 19.500.000,00
680810104000001430005903990019	303-85582		12,5	\$ 19.500.000,00
680810104000001430005903990020	303-85583		12,5	\$ 19.500.000,00
680810104000001430005903990021	303-85584		12,5	\$ 19.500.000,00
680810104000001430005903990022	303-85585		12,5	\$ 19.500.000,00
680810104000001430005903990023	303-85586		12,5	\$ 19.500.000,00
680810104000001430005903990024	303-85587		12,5	\$ 19.500.000,00
680810104000001430005904010001	303-85376		82,85	\$ 129.246.000,00
680810104000001430005904010002	303-85377		82,85	\$ 129.246.000,00
680810104000001430005904010003	303-85378		76,89	\$ 119.948.400,00
680810104000001430005904010004	303-85379		76,89	\$ 119.948.400,00
680810104000001430005904020001	303-85380		82,85	\$ 129.246.000,00
680810104000001430005904020002	303-85381		82,85	\$ 129.246.000,00
680810104000001430005904020003	303-85382		76,89	\$ 119.948.400,00
680810104000001430005904020004	303-85383		76,89	\$ 119.948.400,00
680810104000001430005904030001	303-85384		82,85	\$ 129.246.000,00
680810104000001430005904030002	303-85385		82,85	\$ 129.246.000,00
680810104000001430005904030003	303-85386		76,89	\$ 119.948.400,00
680810104000001430005904030004	303-85387		76,89	\$ 119.948.400,00
680810104000001430005904040001	303-85388		82,85	\$ 129.246.000,00
680810104000001430005904040002	303-85389		82,85	\$ 129.246.000,00
680810104000001430005904040003	303-85390		76,89	\$ 119.948.400,00
680810104000001430005904040004	303-85391		76,89	\$ 119.948.400,00
680810104000001430005904050001	303-85392		82,85	\$ 129.246.000,00
680810104000001430005904050002	303-85393		82,85	\$ 129.246.000,00
680810104000001430005904050003	303-85394		76,89	\$ 119.948.400,00
680810104000001430005904050004	303-85395		76,89	\$ 119.948.400,00

www.barrancabermeja.gov.co | catastro@barrancabermeja.gov.co

Este documento es propiedad de la Alcaldía Distrital de Barrancabermeja. Prohibida su alteración o modificación por cualquier medio.



CATASTRO
MULTIPROPOSITO
Alcaldía Distrital de
Barrancabermeja

**RESOLUCIÓN MUTACIÓN –
RECTIFICACIÓN DE DATOS
CATASTRALES**

Código:

Fecha actualización:

Versión:

NPN	FMI	ÁREA TERRENO M2	ÁREA CONSTRUIDA M2	AVALÚO CATASTRAL
680810104000001430005904060001	303-85396		82,85	\$ 129.246.000,00
680810104000001430005904060002	303-85397		82,85	\$ 129.246.000,00
680810104000001430005904060003	303-85398		76,89	\$ 119.948.400,00
680810104000001430005904060004	303-85399		76,89	\$ 119.948.400,00
680810104000001430005904070001	303-85400		82,85	\$ 129.246.000,00
680810104000001430005904070002	303-85401		82,85	\$ 129.246.000,00
680810104000001430005904070003	303-85402		76,89	\$ 119.948.400,00
680810104000001430005904070004	303-85403		76,89	\$ 119.948.400,00
680810104000001430005904080001	303-85404		82,85	\$ 129.246.000,00
680810104000001430005904080002	303-85405		82,85	\$ 129.246.000,00
680810104000001430005904080003	303-85406		76,89	\$ 119.948.400,00
680810104000001430005904080004	303-85407		76,89	\$ 119.948.400,00
680810104000001430005904090001	303-85408		82,85	\$ 129.246.000,00
680810104000001430005904090002	303-85409		82,85	\$ 129.246.000,00
680810104000001430005904090003	303-85410		76,89	\$ 119.948.400,00
680810104000001430005904090004	303-85411		76,89	\$ 119.948.400,00
680810104000001430005904100001	303-85412		122,16	\$ 190.569.600,00
680810104000001430005904100002	303-85413		122,16	\$ 190.569.600,00
680810104000001430005904100003	303-85414		109,94	\$ 171.506.400,00
680810104000001430005904100004	303-85415		109,94	\$ 171.506.400,00
680810104000001430005904980001	303-85439		12,5	\$ 19.500.000,00
680810104000001430005904980002	303-85440		12,5	\$ 19.500.000,00
680810104000001430005904980003	303-85441		12,5	\$ 19.500.000,00
680810104000001430005904980004	303-85442		12,5	\$ 19.500.000,00
680810104000001430005904980005	303-85443		12,5	\$ 19.500.000,00
680810104000001430005904980006	303-85444		12,5	\$ 19.500.000,00
680810104000001430005904980007	303-85445		12,5	\$ 19.500.000,00
680810104000001430005904980008	303-85446		12,5	\$ 19.500.000,00
680810104000001430005904980009	303-85447		12,5	\$ 19.500.000,00
680810104000001430005904980010	303-85448		12,5	\$ 19.500.000,00
680810104000001430005904980011	303-85449		12,5	\$ 19.500.000,00
680810104000001430005904980012	303-85450		12,5	\$ 19.500.000,00
680810104000001430005904980013	303-85451		12,5	\$ 19.500.000,00
680810104000001430005904980014	303-85490		12,5	\$ 19.500.000,00
680810104000001430005904980015	303-85491		12,5	\$ 19.500.000,00

www.barrancabermeja.gov.co | catastro@barrancabermeja.gov.co

Este documento es propiedad de la Alcaldía Distrital de Barrancabermeja. Prohibida su alteración o modificación por cualquier medio.



CATASTRO
MULTIPROPOSITO
Alcaldía Distrital de
Barrancabermeja

**RESOLUCIÓN MUTACIÓN –
RECTIFICACIÓN DE DATOS
CATASTRALES**

Código:

Fecha actualización:

Versión:

NPN	FMI	ÁREA TERRENO M2	ÁREA CONSTRUIDA M2	AVALÚO CATASTRAL
680810104000001430005904980016	303-85492		12,5	\$ 19.500.000,00
680810104000001430005904980017	303-85493		12,5	\$ 19.500.000,00
680810104000001430005904980018	303-85494		12,5	\$ 19.500.000,00
680810104000001430005904980019	303-85495		12,5	\$ 19.500.000,00
680810104000001430005904980020	303-85496		12,5	\$ 19.500.000,00
680810104000001430005904990001	303-85516		12,5	\$ 19.500.000,00
680810104000001430005904990002	303-85517		12,5	\$ 19.500.000,00
680810104000001430005904990003	303-85518		12,5	\$ 19.500.000,00
680810104000001430005904990004	303-85519		12,5	\$ 19.500.000,00
680810104000001430005904990005	303-85520		12,5	\$ 19.500.000,00
680810104000001430005904990006	303-85521		12,5	\$ 19.500.000,00
680810104000001430005904990007	303-85522		12,5	\$ 19.500.000,00
680810104000001430005904990008	303-85523		12,5	\$ 19.500.000,00
680810104000001430005904990009	303-85524		12,5	\$ 19.500.000,00
680810104000001430005904990010	303-85525		12,5	\$ 19.500.000,00
680810104000001430005904990011	303-85526		12,5	\$ 19.500.000,00
680810104000001430005904990012	303-85566		12,5	\$ 19.500.000,00
680810104000001430005904990013	303-85567		12,5	\$ 19.500.000,00
680810104000001430005904990014	303-85568		12,5	\$ 19.500.000,00
680810104000001430005904990015	303-85569		12,5	\$ 19.500.000,00
680810104000001430005904990016	303-85570		12,5	\$ 19.500.000,00
680810104000001430005904990017	303-85571		12,5	\$ 19.500.000,00
680810104000001430005904990018	303-85572		12,5	\$ 19.500.000,00
680810104000001430005904990019	303-85573		12,5	\$ 19.500.000,00
680810104000001430005904990020	303-85574		12,5	\$ 19.500.000,00
680810104000001430005904990021	303-85575		12,5	\$ 19.500.000,00
680810104000001430005904990022	303-85576		12,5	\$ 19.500.000,00
680810104000001430005904990023	303-85577		12,5	\$ 19.500.000,00
680810104000001430005904990024	303-85578		12,5	\$ 19.500.000,00
680810104000001430005904990025	303-85579		12,5	\$ 19.500.000,00
680810104000001430005904990026	303-85580		12,5	\$ 19.500.000,00
680810104000001460015900000000	303-	12873,69	0	\$ 20.082.956.400,00
680810104000001460015901010001	303-83995		67,73	\$ 105.658.800,00
680810104000001460015901010002	303-83996		67,73	\$ 105.658.800,00
680810104000001460015901010003	303-83997		67,73	\$ 105.658.800,00

Handwritten signature

 CATASTRO MULTIPROPOSITO Alcaldía Distrital de Barrancabermeja	RESOLUCIÓN MUTACIÓN – RECTIFICACIÓN DE DATOS CATASTRALES	Código:
		Fecha actualización:
		Versión:

NPN	FMI	ÁREA TERRENO M2	ÁREA CONSTRUIDA M2	AVALÚO CATASTRAL
680810104000001460015901010004	303-83998		67,73	\$ 105.658.800,00
680810104000001460015901020001	303-83999		67,73	\$ 105.658.800,00
680810104000001460015901020002	303-84000		67,73	\$ 105.658.800,00
680810104000001460015901020003	303-84001		67,73	\$ 105.658.800,00
680810104000001460015901020004	303-84002		67,73	\$ 105.658.800,00
680810104000001460015901030001	303-84003		67,73	\$ 105.658.800,00
680810104000001460015901030002	303-84004		67,73	\$ 105.658.800,00
680810104000001460015901030003	303-84005		67,73	\$ 105.658.800,00
680810104000001460015901030004	303-84006		67,73	\$ 105.658.800,00
680810104000001460015901040001	303-84007		67,73	\$ 105.658.800,00
680810104000001460015901040002	303-84008		67,73	\$ 105.658.800,00
680810104000001460015901040003	303-84009		67,73	\$ 105.658.800,00
680810104000001460015901040004	303-84010		67,73	\$ 105.658.800,00
680810104000001460015901050001	303-84011		67,73	\$ 105.658.800,00
680810104000001460015901050002	303-84012		67,73	\$ 105.658.800,00
680810104000001460015901050003	303-84013		67,73	\$ 105.658.800,00
680810104000001460015901050004	303-84014		67,73	\$ 105.658.800,00
680810104000001460015901060001	303-84015		67,73	\$ 105.658.800,00
680810104000001460015901060002	303-84016		67,73	\$ 105.658.800,00
680810104000001460015901060003	303-84017		67,73	\$ 105.658.800,00
680810104000001460015901060004	303-84018		67,73	\$ 105.658.800,00
680810104000001460015901070001	303-84019		67,73	\$ 105.658.800,00
680810104000001460015901070002	303-84020		67,73	\$ 105.658.800,00
680810104000001460015901070003	303-84021		67,73	\$ 105.658.800,00
680810104000001460015901070004	303-84022		67,73	\$ 105.658.800,00
680810104000001460015901080001	303-84023		67,73	\$ 105.658.800,00
680810104000001460015901080002	303-84024		67,73	\$ 105.658.800,00
680810104000001460015901080003	303-84025		67,73	\$ 105.658.800,00
680810104000001460015901080004	303-84026		67,73	\$ 105.658.800,00
680810104000001460015901090001	303-84027		67,73	\$ 105.658.800,00
680810104000001460015901090002	303-84028		67,73	\$ 105.658.800,00
680810104000001460015901090003	303-84029		67,73	\$ 105.658.800,00
680810104000001460015901090004	303-84030		67,73	\$ 105.658.800,00
680810104000001460015901100001	303-84031		67,73	\$ 105.658.800,00
680810104000001460015901100002	303-84032		67,73	\$ 105.658.800,00



CATASTRO
MULTIPROPOSITO
Alcaldía Distrital de
Barrancabermeja

**RESOLUCIÓN MUTACIÓN –
RECTIFICACIÓN DE DATOS
CATASTRALES**

Código:

Fecha actualización:

Versión:

NPN	FMI	ÁREA TERRENO M2	ÁREA CONSTRUIDA M2	AVALÚO CATASTRAL
680810104000001460015901100003	303-84033		67,73	\$ 105.658.800,00
680810104000001460015901100004	303-84034		67,73	\$ 105.658.800,00
680810104000001460015901110001	303-84035		95	\$ 148.200.000,00
680810104000001460015901110002	303-84036		95	\$ 148.200.000,00
680810104000001460015901110003	303-84037		95	\$ 148.200.000,00
680810104000001460015901110004	303-84038		95	\$ 148.200.000,00
680810104000001460015902020001	303-84039		67,73	\$ 105.658.800,00
680810104000001460015902020002	303-84040		67,73	\$ 105.658.800,00
680810104000001460015902020003	303-84041		67,73	\$ 105.658.800,00
680810104000001460015902020004	303-84042		67,73	\$ 105.658.800,00
680810104000001460015902030001	303-84043		67,73	\$ 105.658.800,00
680810104000001460015902030002	303-84044		67,73	\$ 105.658.800,00
680810104000001460015902030003	303-84045		67,73	\$ 105.658.800,00
680810104000001460015902030004	303-84046		67,73	\$ 105.658.800,00
680810104000001460015902040001	303-84047		67,73	\$ 105.658.800,00
680810104000001460015902040002	303-84048		67,73	\$ 105.658.800,00
680810104000001460015902040003	303-84049		67,73	\$ 105.658.800,00
680810104000001460015902040004	303-84050		67,73	\$ 105.658.800,00
680810104000001460015902050001	303-84051		67,73	\$ 105.658.800,00
680810104000001460015902050002	303-84052		67,73	\$ 105.658.800,00
680810104000001460015902050003	303-84053		67,73	\$ 105.658.800,00
680810104000001460015902050004	303-84054		67,73	\$ 105.658.800,00
680810104000001460015902060001	303-84055		67,73	\$ 105.658.800,00
680810104000001460015902060002	303-84056		67,73	\$ 105.658.800,00
680810104000001460015902060003	303-84057		67,73	\$ 105.658.800,00
680810104000001460015902060004	303-84058		67,73	\$ 105.658.800,00
680810104000001460015902070001	303-84059		67,73	\$ 105.658.800,00
680810104000001460015902070002	303-84060		67,73	\$ 105.658.800,00
680810104000001460015902070003	303-84061		67,73	\$ 105.658.800,00
680810104000001460015902070004	303-84062		67,73	\$ 105.658.800,00
680810104000001460015902080001	303-84063		67,73	\$ 105.658.800,00
680810104000001460015902080002	303-84064		67,73	\$ 105.658.800,00
680810104000001460015902080003	303-84065		67,73	\$ 105.658.800,00
680810104000001460015902080004	303-84066		67,73	\$ 105.658.800,00
680810104000001460015902090001	303-84067		67,73	\$ 105.658.800,00

Handwritten signature



CATASTRO
MULTIPROPOSITO
Alcaldía Distrital de
Barrancabermeja

**RESOLUCIÓN MUTACIÓN –
RECTIFICACIÓN DE DATOS
CATASTRALES**

Código:


Fecha actualización:

Versión:

NPN	FMI	ÁREA TERRENO M2	ÁREA CONSTRUIDA M2	AVALÚO CATASTRAL
680810104000001460015902090002	303-84068		67,73	\$ 105.658.800,00
680810104000001460015902090003	303-84069		67,73	\$ 105.658.800,00
680810104000001460015902090004	303-84070		67,73	\$ 105.658.800,00
680810104000001460015902100001	303-84071		67,73	\$ 105.658.800,00
680810104000001460015902100002	303-84072		67,73	\$ 105.658.800,00
680810104000001460015902100003	303-84073		67,73	\$ 105.658.800,00
680810104000001460015902100004	303-84074		67,73	\$ 105.658.800,00
680810104000001460015902110001	303-84075		95	\$ 148.200.000,00
680810104000001460015902110002	303-84076		95	\$ 148.200.000,00
680810104000001460015902110003	303-84077		95	\$ 148.200.000,00
680810104000001460015902110004	303-84078		95	\$ 148.200.000,00
680810104000001460015903010001	303-81028		60,68	\$ 94.660.800,00
680810104000001460015903010002	303-81029		60,68	\$ 94.660.800,00
680810104000001460015903010003	303-81030		60,68	\$ 94.660.800,00
680810104000001460015903010004	303-81031		60,68	\$ 94.660.800,00
680810104000001460015903020001	303-81032		60,68	\$ 94.660.800,00
680810104000001460015903020002	303-81033		60,68	\$ 94.660.800,00
680810104000001460015903020003	303-81034		61,45	\$ 95.862.000,00
680810104000001460015903020004	303-81035		60,68	\$ 94.660.800,00
680810104000001460015903030001	303-81036		60,68	\$ 94.660.800,00
680810104000001460015903030002	303-81037		61,45	\$ 95.862.000,00
680810104000001460015903030003	303-81038		60,68	\$ 94.660.800,00
680810104000001460015903030004	303-81039		60,68	\$ 94.660.800,00
680810104000001460015903040001	303-81040		60,68	\$ 94.660.800,00
680810104000001460015903040002	303-81041		60,68	\$ 94.660.800,00
680810104000001460015903040003	303-81042		60,68	\$ 94.660.800,00
680810104000001460015903040004	303-81043		61,45	\$ 95.862.000,00
680810104000001460015903050001	303-81044		60,68	\$ 94.660.800,00
680810104000001460015903050002	303-81045		60,68	\$ 94.660.800,00
680810104000001460015903050003	303-81046		60,68	\$ 94.660.800,00
680810104000001460015903050004	303-81047		60,68	\$ 94.660.800,00
680810104000001460015903060001	303-81048		61,45	\$ 95.862.000,00
680810104000001460015903060002	303-81049		60,68	\$ 94.660.800,00
680810104000001460015903060003	303-81050		60,68	\$ 94.660.800,00
680810104000001460015903060004	303-81051		60,68	\$ 94.660.800,00

www.barrancabermeja.gov.co | catastro@barrancabermeja.gov.co

Este documento es propiedad de la Alcaldía Distrital de Barrancabermeja. Prohibida su alteración o modificación por cualquier medio.

 CATASTRO MULTIPROPOSITO Alcaldía Distrital de Barrancabermeja	RESOLUCIÓN MUTACIÓN – RECTIFICACIÓN DE DATOS CATASTRALES	Código:
		Fecha actualización:
		Versión:

NPN	FMI	ÁREA TERRENO M2	ÁREA CONSTRUIDA M2	AVALÚO CATASTRAL
680810104000001460015903070001	303-81052		60,68	\$ 94.660.800,00
680810104000001460015903070002	303-81053		60,68	\$ 94.660.800,00
680810104000001460015903070003	303-81054		60,68	\$ 94.660.800,00
680810104000001460015903070004	303-81055		60,68	\$ 94.660.800,00
680810104000001460015903080001	303-81056		60,68	\$ 94.660.800,00
680810104000001460015903080002	303-81057		60,68	\$ 94.660.800,00
680810104000001460015903080003	303-81058		60,68	\$ 94.660.800,00
680810104000001460015903080004	303-81059		61,45	\$ 95.862.000,00
680810104000001460015903090001	303-81060		60,68	\$ 94.660.800,00
680810104000001460015903090002	303-81061		60,68	\$ 94.660.800,00
680810104000001460015903090003	303-81062		60,68	\$ 94.660.800,00
680810104000001460015903090004	303-81063		60,68	\$ 94.660.800,00
680810104000001460015903100001	303-81064		60,68	\$ 94.660.800,00
680810104000001460015903100002	303-81065		60,68	\$ 94.660.800,00
680810104000001460015903100003	303-81066		60,68	\$ 94.660.800,00
680810104000001460015903100004	303-81067		60,68	\$ 94.660.800,00
680810104000001460015903110001	303-81068		60,68	\$ 94.660.800,00
680810104000001460015903110002	303-81069		60,68	\$ 94.660.800,00
680810104000001460015903110003	303-81070		60,68	\$ 94.660.800,00
680810104000001460015903110004	303-81071		60,68	\$ 94.660.800,00
680810104000001460015903120001	303-81072		88,52	\$ 138.091.200,00
680810104000001460015903120002	303-81073		88,52	\$ 138.091.200,00
680810104000001460015903120003	303-81074		88,52	\$ 138.091.200,00
680810104000001460015903120004	303-81075		88,52	\$ 138.091.200,00
680810104000001460015904020001	303-81076		60,68	\$ 94.660.800,00
680810104000001460015904020002	303-81077		60,68	\$ 94.660.800,00
680810104000001460015904020003	303-81078		61,45	\$ 95.862.000,00
680810104000001460015904020004	303-81079		60,68	\$ 94.660.800,00
680810104000001460015904030001	303-81080		60,68	\$ 94.660.800,00
680810104000001460015904030002	303-81081		61,45	\$ 95.862.000,00
680810104000001460015904030003	303-81082		60,68	\$ 94.660.800,00
680810104000001460015904030004	303-81083		60,68	\$ 94.660.800,00
680810104000001460015904040001	303-81084		60,68	\$ 94.660.800,00
680810104000001460015904040002	303-81085		60,68	\$ 94.660.800,00
680810104000001460015904040003	303-81086		60,68	\$ 94.660.800,00

 CATASTRO MULTIPROPÓSITO Alcaldía Distrital de Barrancabermeja	RESOLUCIÓN MUTACIÓN – RECTIFICACIÓN DE DATOS CATASTRALES	Código:
		Fecha actualización:
		Versión:

NPN	FMI	ÁREA TERRENO M2	ÁREA CONSTRUIDA M2	AVALÚO CATASTRAL
680810104000001460015904040004	303-81087		61,45	\$ 95.862.000,00
680810104000001460015904050001	303-81088		60,68	\$ 94.660.800,00
680810104000001460015904050002	303-81089		60,68	\$ 94.660.800,00
680810104000001460015904050003	303-81090		60,68	\$ 94.660.800,00
680810104000001460015904050004	303-81091		60,68	\$ 94.660.800,00
680810104000001460015904060001	303-81092		61,45	\$ 95.862.000,00
680810104000001460015904060002	303-81093		60,68	\$ 94.660.800,00
680810104000001460015904060003	303-81094		60,68	\$ 94.660.800,00
680810104000001460015904060004	303-81095		60,68	\$ 94.660.800,00
680810104000001460015904070001	303-81096		60,68	\$ 94.660.800,00
680810104000001460015904070002	303-81097		60,68	\$ 94.660.800,00
680810104000001460015904070003	303-81098		60,68	\$ 94.660.800,00
680810104000001460015904070004	303-81099		60,68	\$ 94.660.800,00
680810104000001460015904080001	303-81100		60,68	\$ 94.660.800,00
680810104000001460015904080002	303-81101		60,68	\$ 94.660.800,00
680810104000001460015904080003	303-81102		60,68	\$ 94.660.800,00
680810104000001460015904080004	303-81103		61,45	\$ 95.862.000,00
680810104000001460015904090001	303-81104		60,68	\$ 94.660.800,00
680810104000001460015904090002	303-81105		60,68	\$ 94.660.800,00
680810104000001460015904090003	303-81106		60,68	\$ 94.660.800,00
680810104000001460015904090004	303-81107		60,68	\$ 94.660.800,00
680810104000001460015904100001	303-81108		60,68	\$ 94.660.800,00
680810104000001460015904100002	303-81109		60,68	\$ 94.660.800,00
680810104000001460015904100003	303-81110		60,68	\$ 94.660.800,00
680810104000001460015904100004	303-81111		60,68	\$ 94.660.800,00
680810104000001460015904110001	303-81112		60,68	\$ 94.660.800,00
680810104000001460015904110002	303-81113		60,68	\$ 94.660.800,00
680810104000001460015904110003	303-81114		60,68	\$ 94.660.800,00
680810104000001460015904110004	303-81115		60,68	\$ 94.660.800,00
680810104000001460015904120001	303-81116		88,52	\$ 138.091.200,00
680810104000001460015904120002	303-81117		88,52	\$ 138.091.200,00
680810104000001460015904120003	303-81118		88,52	\$ 138.091.200,00
680810104000001460015904120004	303-81119		88,52	\$ 138.091.200,00
680810104000001460015905010001	303-81763		68,07	\$ 106.189.200,00
680810104000001460015905010002	303-81764		68,07	\$ 106.189.200,00



CATASTRO
MULTIPROPÓSITO
Alcaldía Distrital de
Barrancabermeja

**RESOLUCIÓN MUTACIÓN –
RECTIFICACIÓN DE DATOS
CATASTRALES**

Código:

Fecha actualización:

Versión:

NPN	FMI	ÁREA TERRENO M2	ÁREA CONSTRUIDA M2	AVALÚO CATASTRAL
680810104000001460015905010003	303-81765		74,11	\$ 115.611.600,00
680810104000001460015905010004	303-81766		68,07	\$ 106.189.200,00
680810104000001460015905020001	303-81767		69,44	\$ 108.326.400,00
680810104000001460015905020002	303-81768		68,07	\$ 106.189.200,00
680810104000001460015905020003	303-81769		74,11	\$ 115.611.600,00
680810104000001460015905020004	303-81770		68,07	\$ 106.189.200,00
680810104000001460015905030001	303-81771		68,07	\$ 106.189.200,00
680810104000001460015905030002	303-81772		68,07	\$ 106.189.200,00
680810104000001460015905030003	303-81773		74,11	\$ 115.611.600,00
680810104000001460015905030004	303-81774		68,07	\$ 106.189.200,00
680810104000001460015905040001	303-81775		69,44	\$ 108.326.400,00
680810104000001460015905040002	303-81776		68,07	\$ 106.189.200,00
680810104000001460015905040003	303-81777		74,11	\$ 115.611.600,00
680810104000001460015905040004	303-81778		68,07	\$ 106.189.200,00
680810104000001460015905050001	303-81779		68,07	\$ 106.189.200,00
680810104000001460015905050002	303-81780		69,44	\$ 108.326.400,00
680810104000001460015905050003	303-81781		74,11	\$ 115.611.600,00
680810104000001460015905050004	303-81782		68,07	\$ 106.189.200,00
680810104000001460015905060001	303-81783		68,07	\$ 106.189.200,00
680810104000001460015905060002	303-81784		68,07	\$ 106.189.200,00
680810104000001460015905060003	303-81785		74,11	\$ 115.611.600,00
680810104000001460015905060004	303-81786		68,07	\$ 106.189.200,00
680810104000001460015905070001	303-81787		69,44	\$ 108.326.400,00
680810104000001460015905070002	303-81788		68,07	\$ 106.189.200,00
680810104000001460015905070003	303-81789		74,11	\$ 115.611.600,00
680810104000001460015905070004	303-81790		68,07	\$ 106.189.200,00
680810104000001460015905080001	303-81791		68,07	\$ 106.189.200,00
680810104000001460015905080002	303-81792		68,07	\$ 106.189.200,00
680810104000001460015905080003	303-81793		74,11	\$ 115.611.600,00
680810104000001460015905080004	303-81794		68,07	\$ 106.189.200,00
680810104000001460015905090001	303-81795		69,44	\$ 108.326.400,00
680810104000001460015905090002	303-81796		68,07	\$ 106.189.200,00
680810104000001460015905090003	303-81797		74,11	\$ 115.611.600,00
680810104000001460015905090004	303-81798		68,07	\$ 106.189.200,00
680810104000001460015905100001	303-81799		68,07	\$ 106.189.200,00

 CATASTRO MULTIPROPÓSITO Alcaldía Distrital de Barrancabermeja	RESOLUCIÓN MUTACIÓN – RECTIFICACIÓN DE DATOS CATASTRALES	Código: _____
		Fecha actualización: _____
		Versión: _____

NPN	FMI	ÁREA TERRENO M2	ÁREA CONSTRUIDA M2	AVALÚO CATASTRAL
680810104000001460015905100002	303-81800		68,07	\$ 106.189.200,00
680810104000001460015905100003	303-81801		74,11	\$ 115.611.600,00
680810104000001460015905100004	303-81802		68,07	\$ 106.189.200,00
680810104000001460015905110001	303-81803		68,07	\$ 106.189.200,00
680810104000001460015905110002	303-81804		69,44	\$ 108.326.400,00
680810104000001460015905110003	303-81805		74,11	\$ 115.611.600,00
680810104000001460015905110004	303-81806		68,07	\$ 106.189.200,00
680810104000001460015905120001	303-81807		68,07	\$ 106.189.200,00
680810104000001460015905120002	303-81808		68,07	\$ 106.189.200,00
680810104000001460015905120003	303-81809		74,11	\$ 115.611.600,00
680810104000001460015905120004	303-81810		68,07	\$ 106.189.200,00
680810104000001460015905130001	303-81811		106,39	\$ 165.968.400,00
680810104000001460015905130002	303-81812		106,39	\$ 165.968.400,00
680810104000001460015905130003	303-81813		107,3	\$ 167.388.000,00
680810104000001460015905130004	303-81814		106,39	\$ 165.968.400,00
680810104000001460015906020001	303-81815		68,07	\$ 106.189.200,00
680810104000001460015906020002	303-81816		74,11	\$ 115.611.600,00
680810104000001460015906020003	303-81817		68,07	\$ 106.189.200,00
680810104000001460015906020004	303-81818		69,44	\$ 108.326.400,00
680810104000001460015906030001	303-81819		68,07	\$ 106.189.200,00
680810104000001460015906030002	303-81820		74,11	\$ 115.611.600,00
680810104000001460015906030003	303-81821		68,07	\$ 106.189.200,00
680810104000001460015906030004	303-81822		68,07	\$ 106.189.200,00
680810104000001460015906040001	303-81823		68,07	\$ 106.189.200,00
680810104000001460015906040002	303-81824		74,11	\$ 115.611.600,00
680810104000001460015906040003	303-81825		69,44	\$ 108.326.400,00
680810104000001460015906040004	303-81826		68,07	\$ 106.189.200,00
680810104000001460015906050001	303-81827		68,07	\$ 106.189.200,00
680810104000001460015906050002	303-81828		74,11	\$ 115.611.600,00
680810104000001460015906050003	303-81829		68,07	\$ 106.189.200,00
680810104000001460015906050004	303-81830		69,44	\$ 108.326.400,00
680810104000001460015906060001	303-81831		68,07	\$ 106.189.200,00
680810104000001460015906060002	303-81832		74,11	\$ 115.611.600,00
680810104000001460015906060003	303-81833		68,07	\$ 106.189.200,00
680810104000001460015906060004	303-81834		68,07	\$ 106.189.200,00



CATASTRO
MULTIPROPÓSITO
Alcaldía Distrital de
Barrancabermeja

**RESOLUCIÓN MUTACIÓN –
RECTIFICACIÓN DE DATOS
CATASTRALES**

Código:

Fecha actualización:

Versión:

NPN	FMI	ÁREA TERRENO M2	ÁREA CONSTRUIDA M2	AVALÚO CATASTRAL
680810104000001460015906070001	303-81835		68,07	\$ 106.189.200,00
680810104000001460015906070002	303-81836		74,11	\$ 115.611.600,00
680810104000001460015906070003	303-81837		69,44	\$ 108.326.400,00
680810104000001460015906070004	303-81838		68,07	\$ 106.189.200,00
680810104000001460015906080001	303-81839		68,07	\$ 106.189.200,00
680810104000001460015906080002	303-81840		74,11	\$ 115.611.600,00
680810104000001460015906080003	303-81841		68,07	\$ 106.189.200,00
680810104000001460015906080004	303-81842		68,07	\$ 106.189.200,00
680810104000001460015906090001	303-81843		68,07	\$ 106.189.200,00
680810104000001460015906090002	303-81844		74,11	\$ 115.611.600,00
680810104000001460015906090003	303-81845		68,07	\$ 106.189.200,00
680810104000001460015906090004	303-81846		69,44	\$ 108.326.400,00
680810104000001460015906100001	303-81847		68,07	\$ 106.189.200,00
680810104000001460015906100002	303-81848		74,11	\$ 115.611.600,00
680810104000001460015906100003	303-81849		68,07	\$ 106.189.200,00
680810104000001460015906100004	303-81850		68,07	\$ 106.189.200,00
680810104000001460015906110001	303-81851		68,07	\$ 106.189.200,00
680810104000001460015906110002	303-81852		74,11	\$ 115.611.600,00
680810104000001460015906110003	303-81853		69,44	\$ 108.326.400,00
680810104000001460015906110004	303-81854		68,07	\$ 106.189.200,00
680810104000001460015906120001	303-81855		68,07	\$ 106.189.200,00
680810104000001460015906120002	303-81856		74,11	\$ 115.611.600,00
680810104000001460015906120003	303-81857		68,07	\$ 106.189.200,00
680810104000001460015906120004	303-81858		68,07	\$ 106.189.200,00
680810104000001460015906130001	303-81859		106,39	\$ 165.968.400,00
680810104000001460015906130002	303-81860		107,3	\$ 167.388.000,00
680810104000001460015906130003	303-81861		106,39	\$ 165.968.400,00
680810104000001460015906130004	303-81862		106,39	\$ 165.968.400,00
680810104000001460016900000000	303-	3193,5	0	\$ 4.981.860.000,00
680810104000001460016901010001	303-87598		26,34	\$ 41.090.400,00
680810104000001460016901010002	303-87599		14,09	\$ 21.980.400,00
680810104000001460016901010003	303-87600		30,65	\$ 47.814.000,00
680810104000001460016901010004	303-87601		14,09	\$ 21.980.400,00
680810104000001460016901010005	303-87602		26,34	\$ 41.090.400,00
680810104000001460016901010006	303-87603		40,78	\$ 63.616.800,00

www.barrancabermeja.gov.co | catastro@barrancabermeja.gov.co

Este documento es propiedad de la Alcaldía Distrital de Barrancabermeja. Prohibida su alteración o modificación por cualquier medio.



CATASTRO
MULTIPROPOSITO
Alcaldía Distrital de
Barrancabermeja

**RESOLUCIÓN MUTACIÓN –
RECTIFICACIÓN DE DATOS
CATASTRALES**

Código:

Fecha actualización:

Versión:

NPN	FMI	ÁREA TERRENO M2	ÁREA CONSTRUIDA M2	AVALÚO CATASTRAL
680810104000001460016901010007	303-87604		45,34	\$ 70.730.400,00
680810104000001460016901010008	303-87605		40,78	\$ 63.616.800,00
680810104000001460016901010009	303-87606		70,02	\$ 109.231.200,00
680810104000001460016901010010	303-87607		40,57	\$ 63.289.200,00
680810104000001460016901010011	303-87608		71,69	\$ 111.836.400,00
680810104000001460016901010012	303-87609		71,69	\$ 111.836.400,00
680810104000001460016901010013	303-87610		56,84	\$ 88.670.400,00
680810104000001460016901010014	303-87611		56,84	\$ 88.670.400,00
680810104000001460016901010015	303-87612		72,02	\$ 112.351.200,00
680810104000001460016901010016	303-87613		72,02	\$ 112.351.200,00
680810104000001460016901020001	303-87614		40,78	\$ 63.616.800,00
680810104000001460016901020002	303-87615		45,34	\$ 70.730.400,00
680810104000001460016901020003	303-87616		40,78	\$ 63.616.800,00
680810104000001460016901020004	303-87617		72,02	\$ 112.351.200,00
680810104000001460016901020005	303-87618		40,57	\$ 63.289.200,00
680810104000001460016901020006	303-87619		71,69	\$ 111.836.400,00
680810104000001460016901020007	303-87620		71,69	\$ 111.836.400,00
680810104000001460016901020008	303-87621		56,84	\$ 88.670.400,00
680810104000001460016901020009	303-87622		56,84	\$ 88.670.400,00
680810104000001460016901020010	303-87623		72,02	\$ 112.351.200,00
680810104000001460016901020011	303-87624		72,02	\$ 112.351.200,00
680810104000001460016901030001	303-87625		40,78	\$ 63.616.800,00
680810104000001460016901030002	303-87626		45,34	\$ 70.730.400,00
680810104000001460016901030003	303-87627		40,78	\$ 63.616.800,00
680810104000001460016901030004	303-87628		72,02	\$ 112.351.200,00
680810104000001460016901030005	303-87629		40,57	\$ 63.289.200,00
680810104000001460016901030006	303-87630		71,69	\$ 111.836.400,00
680810104000001460016901030007	303-87631		71,69	\$ 111.836.400,00
680810104000001460016901030008	303-87632		56,84	\$ 88.670.400,00
680810104000001460016901030009	303-87633		56,84	\$ 88.670.400,00
680810104000001460016901030010	303-87634		72,02	\$ 112.351.200,00
680810104000001460016901030011	303-87635		72,02	\$ 112.351.200,00
680810104000001460016901040001	303-87636		40,78	\$ 63.616.800,00
680810104000001460016901040002	303-87637		45,34	\$ 70.730.400,00
680810104000001460016901040003	303-87638		40,78	\$ 63.616.800,00

Handwritten signature



CATASTRO
MULTIPROPOSITO
Alcaldía Distrital de
Barrancabermeja

**RESOLUCIÓN MUTACIÓN –
RECTIFICACIÓN DE DATOS
CATASTRALES**

Código:

Fecha actualización:

Versión:

NPN	FMI	ÁREA TERRENO M2	ÁREA CONSTRUIDA M2	AVALÚO CATASTRAL
680810104000001460016901040004	303-87639		72,02	\$ 112.351.200,00
680810104000001460016901040005	303-87640		40,57	\$ 63.289.200,00
680810104000001460016901040006	303-87641		71,69	\$ 111.836.400,00
680810104000001460016901040007	303-87642		71,69	\$ 111.836.400,00
680810104000001460016901040008	303-87643		56,84	\$ 88.670.400,00
680810104000001460016901040009	303-87644		56,84	\$ 88.670.400,00
680810104000001460016901040010	303-87645		72,02	\$ 112.351.200,00
680810104000001460016901040011	303-87646		72,02	\$ 112.351.200,00
680810104000001460016901050001	303-87647		40,78	\$ 63.616.800,00
680810104000001460016901050002	303-87648		45,34	\$ 70.730.400,00
680810104000001460016901050003	303-87649		40,78	\$ 63.616.800,00
680810104000001460016901050004	303-87650		72,02	\$ 112.351.200,00
680810104000001460016901050005	303-87651		40,57	\$ 63.289.200,00
680810104000001460016901050006	303-87652		71,69	\$ 111.836.400,00
680810104000001460016901050007	303-87653		71,69	\$ 111.836.400,00
680810104000001460016901050008	303-87654		56,84	\$ 88.670.400,00
680810104000001460016901050009	303-87655		56,84	\$ 88.670.400,00
680810104000001460016901050010	303-87656		72,02	\$ 112.351.200,00
680810104000001460016901050011	303-87657		72,02	\$ 112.351.200,00
680810104000001460016901060001	303-87658		40,78	\$ 63.616.800,00
680810104000001460016901060002	303-87659		45,34	\$ 70.730.400,00
680810104000001460016901060003	303-87660		41	\$ 63.960.000,00
680810104000001460016901060004	303-87661		78,44	\$ 122.366.400,00
680810104000001460016901060005	303-87662		40,57	\$ 63.289.200,00
680810104000001460016901060006	303-87663		71,69	\$ 111.836.400,00
680810104000001460016901060007	303-87664		71,69	\$ 111.836.400,00
680810104000001460016901060008	303-87665		56,84	\$ 88.670.400,00
680810104000001460016901060009	303-87666		56,84	\$ 88.670.400,00
680810104000001460016901060010	303-87667		72,02	\$ 112.351.200,00
680810104000001460016901060011	303-87668		72,02	\$ 112.351.200,00
680810104000001460016901070001	303-87669		40,78	\$ 63.616.800,00
680810104000001460016901070002	303-87670		45,34	\$ 70.730.400,00
680810104000001460016901070003	303-87671		40,78	\$ 63.616.800,00
680810104000001460016901070004	303-87672		72,02	\$ 112.351.200,00
680810104000001460016901070005	303-87673		40,57	\$ 63.289.200,00



CATASTRO
MULTIPROPOSITO
Alcaldía Distrital de
Barrancabermeja

**RESOLUCIÓN MUTACIÓN –
RECTIFICACIÓN DE DATOS
CATASTRALES**

Código:

Fecha actualización:

Versión:

NPN	FMI	ÁREA TERRENO M2	ÁREA CONSTRUIDA M2	AVALÚO CATASTRAL
680810104000001460016901070006	303-87674		71,69	\$ 111.836.400,00
680810104000001460016901070007	303-87675		71,69	\$ 111.836.400,00
680810104000001460016901070008	303-87676		56,84	\$ 88.670.400,00
680810104000001460016901070009	303-87677		56,84	\$ 88.670.400,00
680810104000001460016901070010	303-87678		72,02	\$ 112.351.200,00
680810104000001460016901070011	303-87679		72,02	\$ 112.351.200,00
680810104000001460016901080001	303-87680		40,78	\$ 63.616.800,00
680810104000001460016901080002	303-87681		45,34	\$ 70.730.400,00
680810104000001460016901080003	303-87682		40,78	\$ 63.616.800,00
680810104000001460016901080004	303-87683		72,02	\$ 112.351.200,00
680810104000001460016901080005	303-87684		40,57	\$ 63.289.200,00
680810104000001460016901080006	303-87685		71,69	\$ 111.836.400,00
680810104000001460016901080007	303-87686		71,69	\$ 111.836.400,00
680810104000001460016901080008	303-87687		56,84	\$ 88.670.400,00
680810104000001460016901080009	303-87688		56,84	\$ 88.670.400,00
680810104000001460016901080010	303-87689		72,02	\$ 112.351.200,00
680810104000001460016901080011	303-87690		72,02	\$ 112.351.200,00
680810104000001460016901090001	303-87691		40,78	\$ 63.616.800,00
680810104000001460016901090002	303-87692		45,34	\$ 70.730.400,00
680810104000001460016901090003	303-87693		40,78	\$ 63.616.800,00
680810104000001460016901090004	303-87694		72,02	\$ 112.351.200,00
680810104000001460016901090005	303-87695		40,57	\$ 63.289.200,00
680810104000001460016901090006	303-87696		71,69	\$ 111.836.400,00
680810104000001460016901090007	303-87697		71,69	\$ 111.836.400,00
680810104000001460016901090008	303-87698		56,84	\$ 88.670.400,00
680810104000001460016901090009	303-87699		56,84	\$ 88.670.400,00
680810104000001460016901090010	303-87700		72,02	\$ 112.351.200,00
680810104000001460016901090011	303-87701		72,02	\$ 112.351.200,00
680810104000001460016901100001	303-87702		40,78	\$ 63.616.800,00
680810104000001460016901100002	303-87703		45,34	\$ 70.730.400,00
680810104000001460016901100003	303-87704		40,78	\$ 63.616.800,00
680810104000001460016901100004	303-87705		72,02	\$ 112.351.200,00
680810104000001460016901100005	303-87706		40,57	\$ 63.289.200,00
680810104000001460016901100006	303-87707		71,69	\$ 111.836.400,00
680810104000001460016901100007	303-87708		71,69	\$ 111.836.400,00

www.barrancabermeja.gov.co | catastro@barrancabermeja.gov.co

Este documento es propiedad de la Alcaldía Distrital de Barrancabermeja. Prohibida su alteración o modificación por cualquier medio.



**RESOLUCIÓN MUTACIÓN –
RECTIFICACIÓN DE DATOS
CATASTRALES**

Código:
Fecha actualización:
Versión:

NPN	FMI	ÁREA TERRENO M2	ÁREA CONSTRUIDA M2	AVALÚO CATASTRAL
680810104000001460016901100008	303-87709		56,84	\$ 88.670.400,00
680810104000001460016901100009	303-87710		56,84	\$ 88.670.400,00
680810104000001460016901100010	303-87711		72,02	\$ 112.351.200,00
680810104000001460016901100011	303-87712		72,02	\$ 112.351.200,00
680810001000000040057000000000	303-50145	2993070,85	0	\$ 2.996.063.920,85
680810001000000040058000000000	303-4779	512004,81	0	\$ 512.516.814,81
680810001000000040060000000000	303-4781	43958,23	774,57	\$ 343.656.500,62
680810001000000040061000000000	303-32548	79000	588,26	\$ 359.263.058,66
680810001000000040062000000000	303-5760	68782,04	0	\$ 74.903.641,56
680810001000000040063000000000	303-	12500	2180,74	\$ 3.635.526.633,42
680810001000000040064000000000	303-17649	25000	1173,95	\$ 2.868.562.027,27
680810001000000040065000000000	303-	30586,05	1098,16	\$ 3.123.994.017,24
680810001000000040066000000000	303-4559	49356,89	0	\$ 53.749.653,21
680810001000000040067000000000	303-	68208,03	0	\$ 74.278.544,67
680810001000000040068000000000	303-70809	37024,2	0	\$ 40.319.353,80
680810001000000040085000000000	303-80898	160873,49	765,53	\$ 189.967.569,84
680810001000000040086000000000	303-80898	770824,82	2035,21	\$ 1.084.201.940,36
680810001000000040087000000000	303-19943	29200	0	\$ 30.806.000,00
680810001000000040088000000000	303-2815	17725	0	\$ 18.699.875,00
680810001000000040089000000000	303-	8114,04	401,29	\$ 893.825.829,20
680810001000000040090000000000	303-45438	3419,41	0	\$ 320.029.420,72
680810001000000040099000000000	303-1123	7144836,45	381,19	\$ 7.284.485.153,36
680810001000000040119000000000	303-5986	387500	0	\$ 387.887.500,00
680810001000000040181000000000	303-43445	71135,28	955,33	\$ 6.783.157.569,99
680810001000000040188000000000	303-47838	291598,54	1666,89	\$ 388.760.289,05
680810001000000040228000000000	303-42293	7327,21	1749,85	\$ 2.349.197.802,43
680810001000000040248000000000	303-57825	193475,7	7674,55	\$ 3.735.978.439,67
680810001000000040252000000000	303-61337	69559,46	2868,85	\$ 15.119.454.097,02
680810001000000040264000000000	303-22492	65690,48	4884,72	\$ 6.596.480.864,92
680810001000000040265000000000	303-41544	169159,64	297,05	\$ 207.693.075,39
680810001000000040266000000000	303-4778	84055,01	0	\$ 88.678.035,55
680810001000000040267000000000	303-70810	16992	0	\$ 18.504.288,00
680810001000000040269000000000	303-80893	240000	11781,5	\$ 5.398.569.839,50
680810001000000040270000000000	303-83043	26827,22	0	\$ 2.510.813.174,24
680810001000000040271000000000	303-57769	44123,76	1788,81	\$ 117.463.655,67



CATASTRO
MULTIPROPOSITO
Alcaldía Distrital de
Barrancabermeja

**RESOLUCIÓN MUTACIÓN –
RECTIFICACIÓN DE DATOS
CATASTRALES**

Código:

Fecha actualización:

Versión:

NPN	FMI	ÁREA TERRENO M2	ÁREA CONSTRUIDA M2	AVALÚO CATASTRAL
680810001000000040272000000000	303-61964	665806,48	9622,83	\$ 64.182.275.440,07
680810001000000040273000000000	303-82895	270000	0	\$ 270.270.000,00
680810001000000040274000000000	303-80897	80000	2696,2	\$ 6.976.547.142,64
680810001000000040280000000000	303-83842	662660,62	33266,96	\$ 68.863.757.331,36
680810001000000040282000000000	303-85000	546560	110,97	\$ 561.680.361,07
680810001000000040283000000000	303-84998	191236,75	2220,08	\$ 18.391.281.934,70
680810001000000040284000000000	303-84997	138618,47	0	\$ 138.757.088,47
680810001000000048003000000000	303-	31070,17	793,1	\$ 6.896.732.117,10
680810001000000048004000000000	303-	16865,81	0	\$ 17.793.429,55
680810002000000031549000000000	303-60193	3097,63	1933,03	\$ 566.310.758,54
680810002000000031610000000000	303-91230	14130	3785,54	\$ 2.129.377.323,50
680810002000000031611000000000	303-77937	9064,08	3471,85	\$ 3.030.373.478,96
680810002000000031927000000000	303-78000	10364	0	\$ 968.277.428,00
680810002000000032074000000000	303-68462	22320,19	0	\$ 2.085.308.391,13
680810002000000032075000000000	303-78023	4320	0	\$ 403.604.640,00
680810002000000032275000000000	303-77938	10000	2666,64	\$ 2.588.688.122,32
680810002000000032276000000000	303-77939	10000	467,92	\$ 1.034.299.598,00
680810002000000032374000000000	303-91226	4620	1883,87	\$ 834.357.049,25
680810002000000032375000000000	303-91227	5924,94	0	\$ 553.549.369,38
680810002000000032376000000000	303-91228	11157,11	0	\$ 1.042.375.315,97
680810002000000032377000000000	303-91229	6727,11	498,96	\$ 735.158.879,97
680810002000000032378000000000	303-91231	4800	151,87	\$ 480.915.609,25
680810002000000032379000000000	303-91232	5876	0	\$ 548.977.052,00
680810002000000032380000000000	303-94342	4437,77	189,34	\$ 455.083.696,29
680810002000000032484000000000	303-94340	1249,34	0	\$ 116.722.088,18
680810002000000032485000000000	303-94341	1170,42	103,88	\$ 131.555.776,34
680810002000000032486000000000	303-94343	1095,37	0	\$ 102.337.132,99
680810002000000032487000000000	303-94344	1000	1048,03	\$ 317.469.613,25
680810002000000032507000000000	303-77997	1049,17	214,43	\$ 143.860.578,84
680810002000000032508000000000	303-77998	4833,39	1421,35	\$ 655.178.936,38
680810002000000032509000000000	303-77999	6820	836,86	\$ 757.053.171,86
680810002000000032510000000000	303-78001	4720,4	0	\$ 441.012.810,80
680810002000000032579000000000	303-80951	83405,47	2156,34	\$ 7.816.666.793,74
680810002000000032580000000000	303-80952	538447,44	0	\$ 47.486.756.628,48
680810101000001670002000000000	303-93680	143	310,72	\$ 359.111.054,79

Handwritten signature



CATASTRO
MULTIPROPÓSITO
Alcaldía Distrital de
Barrancabermeja

**RESOLUCIÓN MUTACIÓN –
RECTIFICACIÓN DE DATOS
CATASTRALES**

Código:

Fecha actualización:

Versión:

NPN	FMI	ÁREA TERRENO M2	ÁREA CONSTRUIDA M2	AVALÚO CATASTRAL
680810101000001670003000000000	303-1429	1215	786,09	\$ 1.533.345.568,71
680810101000001670004000000000	303-70480	1190	715,12	\$ 1.188.989.934,38
680810101000001670007000000000	303-45030	118	253,52	\$ 288.576.878,78
680810101000001670008000000000	303-37810	88	208,58	\$ 219.135.116,07
680810101000001670009000000000	303-14120	116	241,48	\$ 277.897.354,78
680810101000001670010000000000	303-93681	161	294,58	\$ 360.560.702,56
680810101000001680001000000000	303-457	300	288,37	\$ 452.541.764,62
680810101000001680002000000000	303-736	182	62,79	\$ 191.645.721,54
680810101000001680003000000000	303-5110	137	106,42	\$ 203.939.126,68
680810101000001680004000000000	303-75386	173	367,48	\$ 402.256.563,34
680810101000001680006000000000	303-58154	1706	997,68	\$ 1.615.692.572,25
680810101000001680007000000000	303-60077	72	62,51	\$ 106.971.921,28
680810101000001680008000000000	303-24661	68	58,38	\$ 100.508.432,64
680810101000001680009000000000	303-2644	104	78,94	\$ 138.866.977,90
680810101000001680010000000000	303-23019	110	101,88	\$ 163.082.156,88
680810101000001680011000000000	303-7482	138	134,04	\$ 209.196.449,04
680810101000001680012000000000	303-4810	316	557,6	\$ 840.002.737,69
680810101000001680013000000000	303-4837	135	113,75	\$ 197.033.169,76
680810101000001680014000000000	303-4904	126	106,33	\$ 186.957.928,20
680810101000001680015000000000	303-3254	176	175,52	\$ 274.809.788,64
680810101000001680016000000000	303-14754	84	87,65	\$ 130.210.023,27
680810101000001680017000000000	303-4899	132	126,21	\$ 195.014.474,88
680810101000001680018000000000	303-46712	121	108,84	\$ 173.335.211,52
680810101000001680019000000000	303-22106	243	175,75	\$ 314.176.496,00
680810101000001680020000000000	303-40850	165	127,45	\$ 227.992.150,25
680810101000001680021000000000	303-3709	126	93,1	\$ 159.532.630,60
680810101000001680022000000000	303-19946	247	207,5	\$ 342.206.560,00
680810101000001680023000000000	303-13488	128	103,39	\$ 174.058.113,92
680810101000001680025000000000	303-37310	125	125,02	\$ 189.031.842,56
680810101000001680026000000000	303-6330	120	102,12	\$ 144.196.550,04
680810101000001680027000000000	303-37692	136	123,38	\$ 179.802.739,39
680810101000001680028000000000	303-2616	110	92,57	\$ 152.527.288,96
680810101000001680029000000000	303-32882	126	108,07	\$ 176.325.272,96
680810101000001680030000000000	303-51467	125	119,76	\$ 184.865.249,28
680810101000001680032000000000	303-1642	118	118,36	\$ 178.716.270,08

Z-G



CATASTRO
MULTIPROPOSITO
 Alcaldía Distrital de
 Barrancabermeja

**RESOLUCIÓN MUTACIÓN –
 RECTIFICACIÓN DE DATOS
 CATASTRALES**

Código:

Fecha actualización:

Versión:

NPN	FMI	ÁREA TERRENO M2	ÁREA CONSTRUIDA M2	AVALÚO CATASTRAL
680810101000001680033000000000	303-37868	124	113,53	\$ 187.156.769,95
680810101000001680034000000000	303-18467	155	119,39	\$ 206.172.161,92
680810101000001680035000000000	303-29789	146	278,93	\$ 307.689.753,69
680810101000001680036000000000	303-3879	181	169,32	\$ 264.443.112,96
680810101000001680037000000000	303-26425	217	161,5	\$ 279.869.380,50
680810101000001680038000000000	303-9897	241	229,06	\$ 354.964.839,68
680810101000001680039000000000	303-11897	319	212,85	\$ 377.671.454,60
680810101000001680040000000000	303-10689	191	158,54	\$ 278.470.621,16
6808101010000016800410000000000	303-10690	182	155,4	\$ 256.647.022,80
6808101010000016800420000000000	303-5167	148	132,37	\$ 213.552.288,34
6808101010000016800430000000000	303-1117	99	160,06	\$ 187.725.330,63
6808101010000016800440000000000	303-19879	105	185,88	\$ 227.147.174,82
6808101010000016800450000000000	303-37440	109	108,77	\$ 164.639.762,56
6808101010000016900010000000000	303-24246	105	133,61	\$ 176.154.042,76
6808101010000016900020000000000	303-18059	112	208,42	\$ 245.735.317,76
6808101010000016900030000000000	303-10790	119	184,8	\$ 232.065.254,40
6808101010000016900040000000000	303-16504	140	207,53	\$ 274.818.427,43
6808101010000016900050000000000	303-16373	192	133,86	\$ 246.436.628,52
6808101010000016900060000000000	303-16300	132	225,96	\$ 260.212.729,03
6808101010000016900070000000000	303-1356	130	241,6	\$ 306.127.621,74
6808101010000016900080000000000	303-20051	75	154,07	\$ 218.010.239,27
6808101010000016900090000000000	303-6960	123	223,75	\$ 270.072.299,24
6808101010000016900100000000000	303-22150	136	113,75	\$ 198.632.560,00
6808101010000016900110000000000	303-26117	126	120,47	\$ 195.039.114,82
6808101010000016900120000000000	303-11433	119	193,24	\$ 234.165.119,59
6808101010000016900130000000000	303-14057	109	189,74	\$ 227.223.767,24
6808101010000016900140000000000	303-1402	117	112,11	\$ 182.171.470,08
6808101010000016900150000000000	303-13162	63	136,48	\$ 151.149.916,48
6808101010000016900160000000000	303-26388	186	371,06	\$ 403.271.688,08
6808101010000016900170000000000	303-28442	116	106,53	\$ 171.307.092,78
6808101010000016900180000000000	303-2880	51	91,82	\$ 106.378.337,85
6808101010000017000010000000000	303-58548	147	148,24	\$ 225.152.082,40
6808101010000017000020000000000	303-28348	235	221,24	\$ 362.727.301,12
6808101010000017000030000000000	303-6997	263	230,4	\$ 286.088.179,20
6808101010000017000040000000000	303-56980	247	232,61	\$ 270.002.101,10

 CATASTRO MULTIPROPOSITO Alcaldía Distrital de Barrancabermeja	RESOLUCIÓN MUTACIÓN – RECTIFICACIÓN DE DATOS CATASTRALES	Código:
		Fecha actualización:
		Versión:

NPN	FMI	ÁREA TERRENO M2	ÁREA CONSTRUIDA M2	AVALÚO CATASTRAL
680810101000001700005000000000	303-12664	110	93,57	\$ 101.732.377,14
680810101000001700006000000000	303-3202	132,8	239,14	\$ 259.064.399,30
680810101000001700007000000000	303-10815	190	144,23	\$ 187.108.694,37
680810101000001700008000000000	303-70113	832	215,96	\$ 385.622.849,00
680810101000001700010000000000	303-13561	114	257,87	\$ 238.280.893,55
680810101000001700011000000000	303-	138	120,16	\$ 143.721.601,60
680810101000001700012000000000	303-41031	239	164,41	\$ 217.121.919,10
680810101000001700014000000000	303-37632	189	164,51	\$ 194.137.175,56
680810101000001700016000000000	303-10643	139	114,7	\$ 183.525.397,00
680810101000001700017000000000	303-13113	219	360,84	\$ 443.106.078,60
680810101000001700018000000000	303-53352	196	172,36	\$ 252.960.005,92
680810101000001700019000000000	303-5170	105	87,12	\$ 147.170.671,20
680810101000001700020000000000	303-7285	89	82,41	\$ 129.070.142,25
680810101000001700021000000000	303-1555	333	450,36	\$ 586.908.149,70
680810101000001700022000000000	303-29116	311	302,3	\$ 466.012.047,72
680810101000001700023000000000	303-15673	259,99	164,56	\$ 332.507.834,64
680810101000001700025000000000	303-58262	100	82,3	\$ 144.972.382,40
680810101000001700026000000000	303-58300	79	76,53	\$ 118.066.673,88
680810101000001700027000000000	303-57876	58	50,64	\$ 86.385.208,32
680810101000001700028000000000	303-1228	116	109,84	\$ 163.429.698,40
680810101000001700029000000000	303-37631	43	87,53	\$ 82.636.997,45
680810101000001700030000000000	303-51853	126	118	\$ 137.254.180,00
680810101000001700031000000000	303-51854	123	99,55	\$ 114.460.805,81
680810101000001700033000000000	303-40816	43,98	38,35	\$ 62.935.685,60
680810101000001710001000000000	303-27453	151	147,31	\$ 228.134.402,16
680810101000001710002000000000	303-8613	234	204,47	\$ 223.839.716,68
680810101000001710003000000000	303-35946	238	368,43	\$ 348.761.456,04
680810101000001710005000000000	303-	736,12	48,88	\$ 310.786.282,00
680810101000001710006000000000	303-4083	183	368,55	\$ 336.834.253,80
680810101000001710007000000000	303-4880	201,61	168,93	\$ 199.697.353,86
680810101000001710008000000000	303-91	143	143,66	\$ 160.537.402,96
680810101000001710009000000000	303-90	118	95,47	\$ 106.803.632,10
680810101000001710011000000000	303-9265	140	139,12	\$ 156.083.846,72
680810101000001710012000000000	303-39346	177	155,57	\$ 170.823.089,26
680810101000001710013000000000	303-70681	177	168,95	\$ 192.399.596,20

 CATASTRO MULTIPROPÓSITO Alcaldía Distrital de Barrancabermeja	RESOLUCIÓN MUTACIÓN – RECTIFICACIÓN DE DATOS CATASTRALES	Código:
		Fecha actualización:
		Versión:

NPN	FMI	ÁREA TERRENO M2	ÁREA CONSTRUIDA M2	AVALÚO CATASTRAL
680810101000001710014000000000	303-33978	124	110,39	\$ 129.118.588,84
680810101000001710015000000000	303-48053	124	100,94	\$ 122.396.274,64
680810101000001710016000000000	303-20142	225	202,99	\$ 226.429.577,32
680810101000001710017000000000	303-13728	142	137,79	\$ 155.953.743,24
680810101000001710018000000000	303-20388	139	130,85	\$ 149.792.932,60
680810101000001710019000000000	303-16822	122	93,88	\$ 116.558.101,28
680810101000001710020000000000	303-12191	122	112,82	\$ 130.031.183,92
680810101000001710021000000000	303-18887	124	116,09	\$ 133.173.318,04
680810101000001710022000000000	303-9792	118	88,8	\$ 111.312.412,80
680810101000001710025000000000	303-5668	197	154,2	\$ 190.067.095,20
680810101000001710026000000000	303-6730	214	186,13	\$ 219.716.692,28
680810101000001710027000000000	303-9677	120	110,26	\$ 127.394.112,56
680810101000001710034000000000	303-50448	166	248,64	\$ 309.339.555,84
680810101000001710036000000000	303-49664	99	95,84	\$ 147.178.359,04
680810101000001710037000000000	303-3211	206	202,81	\$ 308.658.110,36
680810101000001710038000000000	303-3212	129	127,04	\$ 115.509.609,08
680810101000001710039000000000	303-4879	128	114,83	\$ 133.909.009,48
680810101000001710040000000000	303-100209	121,28	121,28	\$ 135.755.495,68
680810101000001710042000000000	303-100208	119,61	106,36	\$ 133.026.087,68
680810101000001710043000000000	303-66942	97,57	97,54	\$ 147.246.524,24
680810101000001710044000000000	303-102407	1001,83	3628,1	\$ 3.203.529.030,87
680810101000001720001000000000	303-9961	208	187,88	\$ 298.796.253,98
680810101000001720002000000000	303-30981	295	175,88	\$ 335.918.554,03
680810101000001720003000000000	303-9177	119	103,18	\$ 180.746.131,16
680810101000001720004000000000	303-46105	109	117,34	\$ 141.211.320,24
680810101000001720006000000000	303-11996	249	212,82	\$ 287.362.365,18
680810101000001720007000000000	303-10395	218	174,46	\$ 244.048.360,84
680810101000001720008000000000	303-28615	118	107,98	\$ 139.892.638,30
680810101000001720009000000000	303-29709	109	267,55	\$ 365.974.999,25
680810101000001720010000000000	303-5839	168,24	841,82	\$ 979.151.813,82
680810101000001720011000000000	303-41178	95	85,84	\$ 103.982.862,96
680810101000001720012000000000	303-8986	101,25	151,61	\$ 181.901.070,17
680810101000001720013000000000	303-14215	117	114,9	\$ 149.888.304,60
680810101000001720015000000000	303-7342	131	106,17	\$ 140.978.370,12
680810101000001720017000000000	303-7341	172	128,77	\$ 162.792.386,89



CATASTRO
MULTIPROPÓSITO
Alcaldía Distrital de
Barrancabermeja

**RESOLUCIÓN MUTACIÓN –
RECTIFICACIÓN DE DATOS
CATASTRALES**

Código:


Fecha actualización:

Versión:

NPN	FMI	ÁREA TERRENO M2	ÁREA CONSTRUIDA M2	AVALÚO CATASTRAL
680810101000001720018000000000	303-24311	114	191,79	\$ 213.925.299,21
680810101000001720019000000000	303-14274	129	115,9	\$ 155.673.358,60
680810101000001720021000000000	303-7355	139	133,11	\$ 164.302.417,02
680810101000001720022000000000	303-7354	101,34	155,28	\$ 170.685.341,76
680810101000001720024000000000	303-37250	227	248,9	\$ 255.885.433,39
680810101000001720025000000000	303-37453	163,58	130,55	\$ 162.220.373,81
680810101000001720026000000000	303-61697	216	191,42	\$ 258.310.716,68
680810101000001720027000000000	303-3214	121,04	91,96	\$ 134.112.769,52
680810101000001720028000000000	303-41511	129	236,89	\$ 326.258.342,61
680810101000001720029000000000	303-34459	200	165,99	\$ 286.211.102,55
680810101000001720030000000000	303-2910	205	187,55	\$ 305.252.842,05
680810101000001720031000000000	303-50606	88,31	312,27	\$ 343.551.585,33
680810101000001720032000000000	303-41207	91,98	299,16	\$ 383.814.479,97
680810101000001720033000000000	303-6416	184	194,23	\$ 308.228.667,13
680810101000001720034000000000	303-38618	100	99,55	\$ 128.430.971,40
680810101000001720035000000000	303-48060	144	116,35	\$ 217.701.625,12
680810101000001720036000000000	303-7983	136	117,6	\$ 198.586.188,46
680810101000001720037000000000	303-16222	303	396,25	\$ 396.824.027,78
680810101000001720038000000000	303-33055	122,13	117,48	\$ 184.553.482,18
680810101000001720039000000000	303-48454	99	201,21	\$ 276.587.739,67
680810101000001720040000000000	303-13392	46,78	146,1	\$ 197.333.521,72
680810101000001720041000000000	303-6499	157	145,55	\$ 244.385.052,95
680810101000001720055000000000	303-61698	57	60,09	\$ 79.591.396,53
680810101000001730001000000000	303-53743	131,51	131,51	\$ 145.730.702,34
680810101000001730002000000000	303-51309	242	196,54	\$ 314.309.306,12
680810101000001730003000000000	303-14133	254	225,24	\$ 349.360.740,24
680810101000001730004000000000	303-37123	230	200,94	\$ 324.770.200,32
680810101000001730005000000000	303-1133	235	190,63	\$ 320.203.360,64
680810101000001730007000000000	303-1553	171	150,94	\$ 189.331.800,32
680810101000001730008000000000	303-13114	193	314,72	\$ 307.706.104,56
680810101000001730010000000000	303-38689	108	136,94	\$ 137.026.257,65
680810101000001730011000000000	303-6873	115	109,34	\$ 133.531.275,52
680810101000001730012000000000	303-33316	97	158,48	\$ 200.954.282,24
680810101000001730013000000000	303-19583	236	178,73	\$ 237.865.037,44
680810101000001730014000000000	303-4709	208	154,08	\$ 209.404.090,56

 CATASTRO MULTIPROPOSITO Alcaldía Distrital de Barrancabermeja	RESOLUCIÓN MUTACIÓN – RECTIFICACIÓN DE DATOS CATASTRALES	Código:
		Fecha actualización:
		Versión:

NPN	FMI	ÁREA TERRENO M2	ÁREA CONSTRUIDA M2	AVALÚO CATASTRAL
680810101000001730015000000000	303-1040	258	85,76	\$ 117.406.620,52
680810101000001730016000000000	303-37915	43	42,88	\$ 42.505.391,36
680810101000001730017000000000	303-36507	77,94	158,11	\$ 160.712.011,81
680810101000001730018000000000	303-38831	62	136,72	\$ 136.648.424,53
680810101000001730019000000000	303-36506	121	98,83	\$ 134.040.108,35
680810101000001730020000000000	303-2657	94,76	94,76	\$ 67.800.590,48
680810101000001730021000000000	303-19947	74,04	143,1	\$ 167.402.652,66
680810101000001730022000000000	303-983	120	89,54	\$ 119.887.141,12
680810101000001730023000000000	303-1481	121	165,47	\$ 177.994.285,46
680810101000001730025000000000	303-37479	218	215,96	\$ 257.122.003,22
680810101000001730026000000000	303-28135	239	105,68	\$ 252.978.779,76
680810101000001730027000000000	303-11736	185	130,42	\$ 236.509.333,76
680810101000001730030000000000	303-6415	221	183,38	\$ 316.736.673,66
680810101000001730031000000000	303-1157	952,83	433,47	\$ 845.189.058,07
680810101000001730032000000000	303-6458	260	236,69	\$ 382.423.732,94
680810101000001730033000000000	303-12831	367,76	263,43	\$ 307.459.374,69
680810101000001730037000000000	303-38690	124,87	120,09	\$ 146.073.611,52
680810101000001740001000000000	303-67470	5395	3684,02	\$ 6.136.552.109,66
680810101000001750001000000000	303-37502	80	0	\$ 57.600.000,00
680810101000001750002000000000	303-7251	180	171,85	\$ 209.567.196,80
680810101000001750003000000000	303-7684	259	232,33	\$ 293.460.157,06
680810101000001750004000000000	303-13120	181	156,34	\$ 197.689.291,52
680810101000001750005000000000	303-21801	177	205,28	\$ 188.550.888,41
680810101000001750006000000000	303-42590	196	193,24	\$ 251.320.465,99
680810101000001750008000000000	303-13706	1267,98	0	\$ 517.335.840,00
680810101000001750009000000000	303-6927	184	333,06	\$ 374.784.647,13
680810101000001750010000000000	303-37501	241	218,38	\$ 346.504.912,64
680810101000001750012000000000	303-31852	209	238,63	\$ 331.514.904,59
680810101000001750013000000000	303-29983	1863	534,83	\$ 1.231.375.019,99
680810101000001750014000000000	303-31700	77,79	77,79	\$ 93.357.957,12
680810101000001750015000000000	303-	275	130,41	\$ 290.065.721,58
680810101000001750017000000000	303-91952	332,13	87,9	\$ 152.136.008,00
680810101000001780001000000000	303-14878	172	226,27	\$ 180.428.213,41
680810101000001780002000000000	303-20283	214	185,4	\$ 231.177.394,20
680810101000001780003000000000	303-22153	217	179,89	\$ 242.655.858,05

 CATASTRO MULTIPROPOSITO Alcaldía Distrital de Barrancabermeja	RESOLUCIÓN MUTACIÓN – RECTIFICACIÓN DE DATOS CATASTRALES	Código:
		Fecha actualización:
		Versión:

NPN	FMI	ÁREA TERRENO M2	ÁREA CONSTRUIDA M2	AVALÚO CATASTRAL
680810101000001780004000000000	303-16107	148	109,39	S 152.336.249,49
680810101000001780005000000000	303-481	147	243,26	S 136.041.455,92
680810101000001780006000000000	303-7144	115	103,78	S 140.862.486,24
680810101000001780007000000000	303-8232	112	88,07	S 121.149.532,15
680810101000001780008000000000	303-10083	141	132,83	S 160.600.493,59
680810101000001780009000000000	303-5489	141	133,38	S 167.491.273,68
680810101000001780010000000000	303-31977	191	143,11	S 191.289.438,08
680810101000001780011000000000	303-14388	270	220,8	S 304.388.100,48
680810101000001780012000000000	303-9340	243,53	166,63	S 228.660.620,99
680810101000001780013000000000	303-59583	94	85,28	S 103.149.364,32
680810101000001780014000000000	303-46512	153	309,7	S 302.742.992,95
680810101000001780015000000000	303-7486	183	298,11	S 304.822.153,98
680810101000001780016000000000	303-13499	202	190,35	S 227.047.546,65
680810101000001780017000000000	303-1904	195	189,22	S 235.559.779,92
680810101000001780018000000000	303-4642	180	171,27	S 203.574.200,13
680810101000001780019000000000	303-12268	101,67	87,09	S 103.978.578,65
680810101000001780020000000000	303-30628	113,21	99,73	\$ 123.577.467,29
680810101000001780021000000000	303-30627	104	98,78	\$ 115.891.228,70
680810101000001780022000000000	303-37301	102	96,07	\$ 116.163.726,11
680810101000001780023000000000	303-2348	99	82,63	\$ 111.184.839,35
680810101000001780024000000000	303-13489	211	294,76	\$ 307.873.162,85
680810101000001780025000000000	303-3487	144	123,33	\$ 158.437.419,06
680810101000001780026000000000	303-7892	161	129,68	\$ 159.010.609,88
680810101000001780027000000000	303-42575	82,5	78,36	\$ 105.857.926,32
680810101000001780028000000000	303-59758	34,73	69,46	\$ 66.385.839,32
680810101000001790001000000000	303-28134	138,33	201,91	\$ 209.428.830,94
680810101000001790002000000000	303-6087	145	200,5	\$ 198.548.001,00
680810101000001790003000000000	303-4622	152	192,64	\$ 217.723.444,48
680810101000001790004000000000	303-6614	253	207,03	\$ 263.873.690,19
680810101000001790005000000000	303-5453	286	411,52	\$ 399.376.527,70
680810101000001790006000000000	303-1037	210	196	\$ 237.770.708,00
680810101000001790007000000000	303-42312	108	114,3	\$ 127.218.393,00
680810101000001790008000000000	303-662	330	370,1	\$ 394.246.251,02
680810101000001790009000000000	303-13712	101,68	101,68	\$ 113.816.118,08
680810101000001790010000000000	303-13712	235	137,1	\$ 195.621.621,00



CATASTRO
MULTIPROPOSITO
Alcaldía Distrital de
Barrancabermeja

**RESOLUCIÓN MUTACIÓN –
RECTIFICACIÓN DE DATOS
CATASTRALES**

Código:

Fecha actualización:

Versión:

NPN	FMI	ÁREA TERRENO M2	ÁREA CONSTRUIDA M2	AVALÚO CATASTRAL
680810101000001790011000000000	303-56782	136	208,32	S 166.264.716,96
680810101000001790012000000000	303-18042	174	233,62	S 248.500.914,78
680810101000001790013000000000	303-17712	163	275,27	S 275.659.376,13
680810101000001790015000000000	303-637	161	336,25	S 315.675.606,81
680810101000001790016000000000	303-3574	153,74	208,2	S 211.581.691,24
680810101000001790017000000000	303-27350	155	215	S 243.967.065,00
680810101000001790018000000000	303-27892	160	209,8	S 234.857.563,60
680810101000001790019000000000	303-28213	153	134,87	S 164.900.788,53
680810101000001790020000000000	303-49669	153	197,81	S 211.772.050,32
680810101000001790021000000000	303-1927	168,94	136,09	S 178.926.617,38
680810101000001790022000000000	303-1752	324	131,98	S 243.688.677,90
680810101000001790023000000000	303-27210	182	162,44	S 197.680.998,36
680810101000001790024000000000	303-763	139	132,31	S 152.723.744,37
680810101000001790025000000000	303-22845	313	209,68	S 273.934.164,64
680810101000001790026000000000	303-1683	211	192,09	S 232.041.631,71
680810101000001790027000000000	303-39045	135,95	123,12	\$ 164.927.928,48
680810101000001790028000000000	303-3486	179,5	157,88	\$ 193.196.223,72
680810101000001790029000000000	303-34017	126	231,94	\$ 235.134.168,32
680810101000001790030000000000	303-56783	106	139,1	\$ 128.449.331,24
680810101000001800001000000000	303-36130	443	410,49	\$ 437.039.827,11
680810101000001800003000000000	303-9651	124	229,28	\$ 267.632.723,23
680810101000001800004000000000	303-51964	149,09	123,41	\$ 176.527.692,97
680810101000001800005000000000	303-51963	83	70,99	\$ 90.097.166,72
680810101000001810001000000000	303-24476	1333,96	248,87	\$ 722.523.735,83
680810101000001810002000000000	303-30863	276	143,95	\$ 242.912.691,60
680810101000001810005000000000	303-982	273	123,13	\$ 220.853.219,02
680810101000001810006000000000	303-458	246	186,84	\$ 243.557.251,38
680810101000001810007000000000	303-41445	271	238,86	\$ 282.468.837,00
680810101000001810008000000000	303-10855	286	135,83	\$ 217.250.195,42
680810101000001820001000000000	303-1816	123	128	\$ 141.660.280,66
680810101000001820002000000000	303-51004	240	228,11	\$ 222.192.666,59
680810101000001820003000000000	303-1562	171	144,07	\$ 175.611.182,86
680810101000001820004000000000	303-18048	269	192,75	\$ 252.961.442,40
680810101000001820005000000000	303-32784	390,76	354,35	\$ 420.429.531,35
680810101000001820006000000000	303-57986	139	90,66	\$ 125.597.190,54

 CATASTRO MULTIPROPOSITO Alcaldía Distrital de Barrancabermeja	RESOLUCIÓN MUTACIÓN – RECTIFICACIÓN DE DATOS CATASTRALES	Código:
		Fecha actualización:
		Versión:

NPN	FMI	ÁREA TERRENO M2	ÁREA CONSTRUIDA M2	AVALÚO CATASTRAL
680810101000001820007000000000	303-24248	366	343,84	\$ 412.284.264,54
680810101000001820008000000000	303-42546	159,32	127,69	\$ 157.898.311,90
680810101000001820010000000000	303-15077	181,77	166,76	\$ 195.481.727,60
680810101000001820011000000000	303-4575	203,61	170,64	\$ 207.215.186,40
680810101000001820012000000000	303-11055	144,09	141,52	\$ 164.032.190,80
680810101000001820013000000000	303-46722	167	148,33	\$ 180.292.637,81
680810101000001820014000000000	303-46723	103	82,64	\$ 102.145.426,40
680810101000001820015000000000	303-4689	262	215,35	\$ 270.523.021,65
680810101000001820016000000000	303-	330,39	0	\$ 134.799.120,00
680810101000001820017000000000	303-	245	178,23	\$ 224.522.027,94
680810101000001820018000000000	303-20942	243	194,75	\$ 237.250.976,90
680810101000001820019000000000	303-7092	266,46	206,79	\$ 259.157.472,90
68081010100000182002000000000	303-31346	305,09	252,31	\$ 308.034.768,10
680810101000001820021000000000	303-859	170	141,68	\$ 172.433.616,80
680810101000001820022000000000	303-64411	131	104,38	\$ 129.385.493,80
680810101000001820023000000000	303-64412	100,31	88,52	\$ 105.325.665,20
680810101000001820024000000000	303-28420	164	161,59	\$ 184.470.340,90
680810101000001820025000000000	303-24646	249	225,97	\$ 265.987.434,70
680810101000001820026000000000	303-2628	144	139,25	\$ 160.057.767,50
680810101000001820027000000000	303-9169	241	170,84	\$ 214.935.470,15
680810101000001820028000000000	303-2467	244	207,3	\$ 241.153.554,45
680810101000001820029000000000	303-8651	132,83	122,61	\$ 143.394.641,10
680810101000001820031000000000	303-27577	267,37	199,98	\$ 261.035.563,62
680810101000001820032000000000	303-32054	186	173,97	\$ 202.452.914,70
680810101000001820033000000000	303-38652	194	187,21	\$ 221.397.714,99
680810101000001820034000000000	303-4574	172	159,2	\$ 183.423.875,20
680810101000001820035000000000	303-	199,11	0	\$ 81.236.880,00
680810101000001820036000000000	303-42547	161,48	153,4	\$ 181.305.705,61
680810101000001830001000000000	303-26313	110,85	138,97	\$ 134.098.198,68
680810101000001830002000000000	303-1185	205	170,04	\$ 207.950.398,80
680810101000001830003000000000	303-65157	118	163,88	\$ 177.781.305,21
680810101000001830004000000000	303-65158	123	209,75	\$ 162.578.217,41
680810101000001830005000000000	303-	126	100,09	\$ 122.698.093,75
680810101000001830006000000000	303-	121	64,43	\$ 98.323.138,17
680810101000001830007000000000	303-116	242	198,62	\$ 262.485.478,32



**RESOLUCIÓN MUTACIÓN –
RECTIFICACIÓN DE DATOS
CATASTRALES**

Código:


Fecha actualización:

Versión:

NPN	FMI	ÁREA TERRENO M2	ÁREA CONSTRUIDA M2	AVALÚO CATASTRAL
68081010100001830008000000000	303-3919	118	103,78	\$ 120.438.585,61
68081010100001830009000000000	303-2774	133	118,95	\$ 143.817.836,75
68081010100001830010000000000	303-33434	120	118,81	\$ 146.911.241,16
68081010100001830011000000000	303-14067	124	127,53	\$ 159.852.689,85
68081010100001830012000000000	303-50879	82	78,58	\$ 91.908.442,44
68081010100001830013000000000	303-14465	250	304,21	\$ 373.164.570,04
68081010100001830014000000000	303-11210	124	98,03	\$ 129.827.884,46
68081010100001830015000000000	303-29910	123	104,93	\$ 128.216.768,45
68081010100001830016000000000	303-27989	432	27,04	\$ 182.036.476,00
68081010100001830017000000000	303-33552	736	290,35	\$ 526.789.049,73
68081010100001830018000000000	303-2140	130,39	188,88	\$ 213.407.234,74
68081010100001830019000000000	303-4541	130	123,09	\$ 164.462.052,72
68081010100001830020000000000	303-37361	123	111,54	\$ 140.339.774,28
68081010100001830021000000000	303-24040	224	183,87	\$ 225.996.695,16
68081010100001830022000000000	303-52051	169	261,72	\$ 295.862.006,24
68081010100001830023000000000	303-16013	200	194,99	\$ 146.721.590,26
68081010100001830024000000000	303-33980	124	120,2	\$ 149.689.207,20
68081010100001830025000000000	303-	124	108,51	\$ 141.527.069,37
68081010100001830026000000000	303-37556	155,14	379,07	\$ 399.839.393,25
68081010100001830027000000000	303-37558	125,12	113,22	\$ 153.536.609,76
68081010100001830028000000000	303-22935	121	119,23	\$ 161.148.151,91
68081010100001830029000000000	303-46994	122	125,7	\$ 165.591.203,40
68081010100001830030000000000	303-13921	117	114,3	\$ 130.890.393,00
68081010100001830031000000000	303-10548	118	120,55	\$ 159.214.189,10
68081010100001830032000000000	303-663	478	733,56	\$ 890.204.692,60
68081010100001830033000000000	303-36748	263	143,72	\$ 225.791.941,92
68081010100001830034000000000	303-42075	99	99,71	\$ 116.153.552,49
68081010100001830035000000000	303-1599	126	125,95	\$ 169.488.266,15
68081010100001830036000000000	303-1009	138	121,1	\$ 158.591.115,00
68081010100001830037000000000	303-32559	127	205,23	\$ 252.110.560,68
68081010100001830038000000000	303-24481	62	57,1	\$ 76.983.376,80
68081010100001830039000000000	303-25470	121,27	151,11	\$ 184.786.857,58
68081010100001830042000000000	303-42662	167	168,77	\$ 234.539.844,60
68081010100001840001000000000	303-101505	2148	0	\$ 1.237.248.000,00
68081010100001840002000000000	303-	2538	2149,17	\$ 2.937.171.384,14

 CATASTRO MULTIPROPOSITO Alcaldía Distrital de Barrancabermeja	RESOLUCIÓN MUTACIÓN – RECTIFICACIÓN DE DATOS CATASTRALES	Código:
		Fecha actualización:
		Versión:

NPN	FMI	ÁREA TERRENO M2	ÁREA CONSTRUIDA M2	AVALÚO CATASTRAL
680810101000001850003000000000	303-24793	132	98,15	\$ 122.090.076,30
680810101000001850005000000000	303-2920	214	241,67	\$ 239.066.250,41
680810101000001850006000000000	303-36870	173	151,43	\$ 182.137.140,32
680810101000001850007000000000	303-10217	56,65	53,11	\$ 63.467.187,09
680810101000001850008000000000	303-4675	249	257,7	\$ 347.353.016,70
680810101000001850009000000000	303-80838	112	104,03	\$ 124.739.970,57
680810101000001850010000000000	303-3952	95	89,46	\$ 93.726.907,80
680810101000001850012000000000	303-5316	266	191,75	\$ 275.906.383,25
680810101000001850013000000000	303-29523	407	372,57	\$ 497.290.848,78
680810101000001850014000000000	303-477	203	176,69	\$ 231.348.023,79
680810101000001850015000000000	303-26200	224	145,26	\$ 211.149.573,36
680810101000001850016000000000	303-15569	200	134,29	\$ 185.805.414,17
680810101000001850017000000000	303-30829	203	160,32	\$ 214.997.579,52
680810101000001850018000000000	303-70594	124	118,12	\$ 142.249.930,76
680810101000001850019000000000	303-26282	187,67	155,63	\$ 199.848.240,64
680810101000001850020000000000	303-32570	88	90	\$ 114.464.910,00
680810101000001850021000000000	303-1169	252	206,83	\$ 269.992.966,06
680810101000001850022000000000	303-30024	154	114,64	\$ 166.605.045,12
680810101000001850023000000000	303-1778	126	190,48	\$ 205.807.658,62
680810101000001850024000000000	303-36976	198	142,16	\$ 188.799.869,04
680810101000001850025000000000	303-8818	183,52	176,07	\$ 205.813.256,55
680810101000001850027000000000	303-24903	64,24	112,92	\$ 102.604.258,56
680810101000001850028000000000	303-19622	264	280,69	\$ 296.360.642,34
680810101000001850030000000000	303-80839	98	92,31	\$ 108.631.716,15
680810101000001860001000000000	303-46450	192,23	151,68	\$ 201.030.053,76
680810101000001860002000000000	303-20622	129	105,21	\$ 137.671.349,22
680810101000001860003000000000	303-20987	124	120,47	\$ 139.103.105,22
680810101000001860004000000000	303-29675	112	110,07	\$ 152.444.637,75
680810101000001860006000000000	303-697	156	158,37	\$ 196.772.396,67
680810101000001860007000000000	303-27553	156,27	123,51	\$ 163.589.069,82
680810101000001860008000000000	303-27219	255	202,77	\$ 271.210.887,72
680810101000001860009000000000	303-27471	206	134,47	\$ 186.220.860,93
680810101000001860010000000000	303-46911	126	115,34	\$ 131.125.678,40
680810101000001860011000000000	303-5681	123	110,12	\$ 133.855.268,28
680810101000001860012000000000	303-652	126	119,39	\$ 142.122.790,41

 CATASTRO MULTIPROPÓSITO Alcaldía Distrital de Barrancabermeja	RESOLUCIÓN MUTACIÓN – RECTIFICACIÓN DE DATOS CATASTRALES	Código:
		Fecha actualización:
		Versión:

NPN	FMI	ÁREA TERRENO M2	ÁREA CONSTRUIDA M2	AVALÚO CATASTRAL
680810101000001860013000000000	303-2402	125	123,21	\$ 162.530.677,68
680810101000001860014000000000	303-1097	125	119,57	\$ 141.851.557,83
680810101000001860015000000000	303-19437	124	108,61	\$ 133.115.941,59
680810101000001860016000000000	303-3329	125	121,7	\$ 143.469.972,30
680810101000001860017000000000	303-36081	174	110,56	\$ 180.001.948,80
680810101000001860018000000000	303-7272	175	150,1	\$ 185.448.831,90
680810101000001860019000000000	303-51161	231	192	\$ 222.949.243,32
68081010100000186002000000000	303-37629	177	120,77	\$ 160.506.500,79
680810101000001860021000000000	303-25350	172	134,62	\$ 172.462.833,78
680810101000001860022000000000	303-51099	193	160,88	\$ 198.384.825,20
680810101000001860023000000000	303-40436	90	175,73	\$ 192.642.401,28
680810101000001860024000000000	303-4192	250	193,92	\$ 249.344.100,48
680810101000001860026000000000	303-15607	110	122,77	\$ 140.267.606,10
680810101000001860027000000000	303-5069	243	141,68	\$ 206.795.155,92
680810101000001860028000000000	303-3208	199	193,25	\$ 231.861.190,63
680810101000001860029000000000	303-28262	82	81,83	\$ 85.765.029,20
680810101000001860030000000000	303-303-33054	115	108,88	\$ 120.240.754,60
680810101000001860032000000000	303-69497	461	361,01	\$ 321.652.386,38
680810101000001860033000000000	303-27458	225	189,66	\$ 235.907.271,54
680810101000001860035000000000	303-57663	1036	688,1	\$ 614.476.947,74
680810101000001860036000000000	303-28383	242	222,54	\$ 254.266.014,63
680810101000001860037000000000	303-41086	247	216,34	\$ 265.360.701,85
680810101000001860038000000000	303-38598	78	69,54	\$ 84.661.813,26
680810101000001860039000000000	303-15043	372	202,33	\$ 334.926.734,64
680810101000001860041000000000	303-26783	148,13	230,3	\$ 273.192.153,20
680810101000001860045000000000	303-27659	234,7	183,58	\$ 232.613.239,94
680810101000001870002000000000	303-15528	249	151,35	\$ 148.917.934,20
680810101000001870003000000000	303-	105	105,06	\$ 127.758.106,92
680810101000001870004000000000	303-994	142	117,79	\$ 151.240.757,12
680810101000001870005000000000	303-2789	123	100,98	\$ 130.173.085,44
680810101000001870006000000000	303-4950	118	102,31	\$ 124.482.740,78
680810101000001870007000000000	303-7317	122	121,95	\$ 146.376.009,60
680810101000001870008000000000	303-64	126	116,79	\$ 166.560.604,20
680810101000001870009000000000	303-52143	120	92,39	\$ 122.144.705,92



CATASTRO
MULTIPROPÓSITO
Alcantía Distrital de
Barrancabermeja

**RESOLUCIÓN MUTACIÓN –
RECTIFICACIÓN DE DATOS
CATASTRALES**

Código:

Fecha actualización:

Versión:

NPN	FMI	ÁREA TERRENO M2	ÁREA CONSTRUIDA M2	AVALÚO CATASTRAL
680810101000001870010000000000	303-3773	134	118,16	\$ 148.269.844,48
680810101000001870011000000000	303-20139	198	403,31	\$ 399.933.468,37
680810101000001870012000000000	303-20138	149	131,71	\$ 158.142.285,46
680810101000001870013000000000	303-20137	145	126,95	\$ 159.720.649,60
680810101000001870014000000000	303-5044	127	220,38	\$ 212.144.763,99
680810101000001870015000000000	303-37462	147	146,18	\$ 174.824.775,40
680810101000001870016000000000	303-38660	568	382,95	\$ 589.180.024,70
680810101000001870017000000000	303-58865	283	232,66	\$ 299.760.500,48
680810101000001870018000000000	303-30022	290	147,39	\$ 235.071.745,92
680810101000001870019000000000	303-10804	247	238,53	\$ 247.077.757,08
680810101000001870020000000000	303-19383	124	124,04	\$ 148.847.557,12
680810101000001870021000000000	303-3628	117	102,67	\$ 129.063.781,76
680810101000001870022000000000	303-32068	247	210,59	\$ 267.590.235,52
680810101000001870024000000000	303-41481	321,21	162,77	\$ 259.988.354,56
680810101000001870025000000000	303-10279	129	118,63	\$ 146.602.144,64
680810101000001870026000000000	303-22399	380	172,51	\$ 208.982.496,92
680810101000001870027000000000	303-13862	255	184,2	\$ 252.925.544,40
680810101000001870028000000000	303-11235	255	183,12	\$ 284.592.657,60
680810101000001870030000000000	303-16788	255	197,87	\$ 260.778.367,36
6808101010000018700310000000000	303-20795	254	155,46	\$ 224.264.762,58
6808101010000018700320000000000	303-33965	98	98,17	\$ 119.333.043,94
6808101010000018700330000000000	303-2513	292	160,42	\$ 261.758.042,68
6808101010000018700340000000000	303-6414	386	163,95	\$ 286.133.039,40
6808101010000018700350000000000	303-24627	236	293,15	\$ 371.596.981,32
6808101010000018700360000000000	303-	133	0	\$ 54.264.000,00
6808101010000018700380000000000	303-28938	131	130,78	\$ 150.110.898,28
6808101010000018800010000000000	303-10234	166	136,59	\$ 173.718.152,07
6808101010000018800020000000000	303-29300	72	66,66	\$ 86.486.621,70
6808101010000018800030000000000	303-62988	69	66,01	\$ 79.373.977,73
6808101010000018800040000000000	303-13474	131	117,19	\$ 144.384.275,87
6808101010000018800050000000000	303-50022	227	0	\$ 92.616.000,00
6808101010000018800070000000000	303-30576	232	208,93	\$ 250.029.928,45
6808101010000018800080000000000	303-13869	543	136,71	\$ 329.835.818,88
6808101010000018800090000000000	303-13718	131	101,01	\$ 133.460.849,28
6808101010000018800100000000000	303-15098	128	121,81	\$ 152.648.549,16

[Handwritten signature]



**RESOLUCIÓN MUTACIÓN –
RECTIFICACIÓN DE DATOS
CATASTRALES**

Código:

Fecha actualización:

Versión:

NPN	FMI	ÁREA TERRENO M2	ÁREA CONSTRUIDA M2	AVALÚO CATASTRAL
680810101000001880011000000000	303-37472	123	86,82	\$ 115.509.413,17
680810101000001880012000000000	303-32732	125	122,12	\$ 153.652.972,92
680810101000001880013000000000	303-41605	246	214,13	\$ 276.904.480,68
680810101000001880014000000000	303-5015	181	144,9	\$ 181.605.058,50
680810101000001880016000000000	303-51326	212	121,8	\$ 181.009.511,40
680810101000001880017000000000	303-781	144	111,44	\$ 152.427.461,04
680810101000001880018000000000	303-22650	145	139,87	\$ 174.473.863,32
680810101000001880019000000000	303-1199	144	113,25	\$ 153.948.930,75
680810101000001880020000000000	303-5454	134	226,36	\$ 243.455.806,91
680810101000001880021000000000	303-33718	111	97,08	\$ 120.619.458,84
680810101000001880022000000000	303-1400	125	108,83	\$ 135.449.141,59
680810101000001880023000000000	303-4630	130	119,67	\$ 157.499.823,33
680810101000001880024000000000	303-11143	119	115,78	\$ 138.394.153,94
680810101000001880025000000000	303-51862	128	125,88	\$ 158.037.595,08
680810101000001880027000000000	303-8356	189	329,83	\$ 359.937.851,43
680810101000001880028000000000	303-10154	154	122,67	\$ 167.928.909,15
680810101000001880029000000000	303-29923	177	90,97	\$ 144.275.884,16
680810101000001880030000000000	303-3365	124	111,7	\$ 142.681.501,20
680810101000001880031000000000	303-30882	128	112,14	\$ 146.487.874,74
680810101000001880032000000000	303-2285	180	157,2	\$ 183.410.046,00
680810101000001880033000000000	303-30721	70	135,76	\$ 142.687.357,50
680810101000001880034000000000	303-37491	537	117,01	\$ 306.112.241,65
680810101000001880035000000000	303-7146	112	109,45	\$ 130.626.244,85
680810101000001880036000000000	303-10799	118	107,79	\$ 133.527.477,12
680810101000001880037000000000	303-6294	237	432,26	\$ 453.066.921,49
680810101000001880038000000000	303-48275	98	80,66	\$ 99.968.018,90
680810101000001880039000000000	303-33304	109	100,51	\$ 127.336.062,36
680810101000001880040000000000	303-33431	99	80,71	\$ 108.236.099,61
680810101000001880041000000000	303-9085	97	183,98	\$ 186.797.715,90
680810101000001880042000000000	303-62989	94	87,79	\$ 109.311.076,78
680810101000001890001000000000	303-9379	156	192,21	\$ 196.777.053,10
680810101000001890002000000000	303-15040	247	193,77	\$ 238.615.452,12
680810101000001890003000000000	303-77389	1185	4670,36	\$ 4.166.481.527,58
680810101000001890004000000000	303-27448	125	107,73	\$ 127.634.381,88
680810101000001890006000000000	303-6939	131	117,26	\$ 136.861.604,56



CATASTRO
MULTIPROPÓSITO
Alcaldía Distrital de
Barrancabermeja

**RESOLUCIÓN MUTACIÓN –
RECTIFICACIÓN DE DATOS
CATASTRALES**

Código:

Fecha actualización:

Versión:

NPN	FMI	ÁREA TERRENO M2	ÁREA CONSTRUIDA M2	AVALÚO CATASTRAL
680810101000001890007000000000	303-34113	126	110,31	\$ 121.040.641,80
680810101000001890009000000000	303-16347	127	71,45	\$ 102.642.386,20
680810101000001890010000000000	303-	131	132,01	\$ 147.354.105,56
680810101000001890011000000000	303-58866	259	226,53	\$ 266.815.474,68
680810101000001890012000000000	303-37512	130	114,3	\$ 134.347.990,80
680810101000001890013000000000	303-28818	132	135,21	\$ 152.222.627,10
680810101000001890014000000000	303-12266	114	368,4	\$ 317.186.409,20
680810101000001890015000000000	303-58783	135	137,31	\$ 137.229.277,56
680810101000001890016000000000	303-31265	124	113,33	\$ 133.040.708,30
680810101000001890017000000000	303-30765	119,56	225,04	\$ 208.864.034,24
680810101000001890018000000000	303-38497	127	115,72	\$ 134.134.116,32
680810101000001890019000000000	303-17576	125	106,59	\$ 126.823.436,04
680810101000001890020000000000	303-86144	250	226,52	\$ 263.136.361,12
680810101000001890021000000000	303-53536	121	105,42	\$ 124.359.149,52
680810101000001890022000000000	303-53728	130	122,65	\$ 146.231.800,35
680810101000001890023000000000	303-40807	127	107,34	\$ 128.172.953,04
680810101000001890024000000000	303-41349	124	113,82	\$ 131.558.539,92
680810101000001890025000000000	303-37088	222	205,23	\$ 236.567.591,88
680810101000001890027000000000	303-33809	495	0	\$ 201.960.000,00
680810101000001890028000000000	303-59002	184	300,58	\$ 293.566.498,78
680810101000001890029000000000	303-31822	295	453,55	\$ 447.162.761,18
680810101000001890033000000000	303-37087	225	224,92	\$ 251.798.191,52
680810101000001890037000000000	303-59003	161	171,21	\$ 131.947.188,27
680810101000001900001000000000	303-6541	127	193,15	\$ 223.088.747,71
680810101000001900002000000000	303-30563	149	133,51	\$ 210.910.889,83
680810101000001900003000000000	303-19360	144,23	126,17	\$ 212.922.812,39
680810101000001900004000000000	303-20100	127	199,77	\$ 246.353.707,93
680810101000001900005000000000	303-62991	125	95,71	\$ 155.660.022,25
680810101000001900006000000000	303-62990	132	121,11	\$ 189.018.090,03
680810101000001900007000000000	303-6221	137	110,44	\$ 186.122.616,32
680810101000001900008000000000	303-6220	115	78,72	\$ 140.282.011,01
680810101000001900009000000000	303-4450	109	98,7	\$ 144.600.408,34
680810101000001900010000000000	303-2485	152,3	278,06	\$ 346.181.473,90
680810101000001900011000000000	303-3322	127	115,15	\$ 177.073.024,75
680810101000001900012000000000	303-8331	126	107,66	\$ 172.522.113,54



CATASTRO
MULTIPROPOSITO
Alcaldía Distrital de
Barrancabermeja

**RESOLUCIÓN MUTACIÓN –
RECTIFICACIÓN DE DATOS
CATASTRALES**

Código:

Fecha actualización:

Versión:

NPN	FMI	ÁREA TERRENO M2	ÁREA CONSTRUIDA M2	AVALÚO CATASTRAL
680810101000001900013000000000	303-7005	237	206,89	\$ 354.576.382,06
680810101000001900014000000000	303-1018	250	189,13	\$ 335.925.580,68
680810101000001900016000000000	303-36572	125	114,71	\$ 174.239.053,93
680810101000001900019000000000	303-29111	250	478,99	\$ 542.733.175,78
680810101000001900020000000000	303-20365	250	478,28	\$ 679.723.133,57
680810101000001900021000000000	303-20422	182	150,87	\$ 238.362.279,72
680810101000001900022000000000	303-1248	150	138,14	\$ 219.656.075,48
680810101000001900023000000000	303-8707	338	309,44	\$ 416.354.478,34
680810101000001900024000000000	303-14514	127	125,67	\$ 193.016.798,94
680810101000001900025000000000	303-37680	120	116,74	\$ 186.416.411,30
680810101000001900026000000000	303-1865	128	112,7	\$ 148.662.145,00
680810101000001900027000000000	303-1866	72	70,88	\$ 109.131.028,16
680810101000001900028000000000	303-33201	99	98,92	\$ 141.678.008,76
680810101000001900029000000000	303-9333	376	349,32	\$ 566.213.871,52
680810101000001900030000000000	303-27962	104	121,85	\$ 141.605.283,05
680810101000001900031000000000	303-36036	119	127,18	\$ 193.150.602,92
680810101000001900032000000000	303-45949	138,42	203,84	\$ 241.196.697,99
680810101000001900033000000000	303-33818	103	149,01	\$ 201.361.907,83
680810101000001900034000000000	303-47993	142	217,41	\$ 293.832.629,36
680810101000001900035000000000	303-18786	192	192,85	\$ 302.495.950,18
680810101000001900036000000000	303-17819	141	283,12	\$ 329.121.424,32
680810101000001900037000000000	303-20101	126	114,47	\$ 181.394.892,16
680810101000001900038000000000	303-17894	188	157,58	\$ 262.729.077,56
680810101000001900041000000000	303-22134	199	249,72	\$ 291.472.458,08
680810101000001900042000000000	303-22135	157	153,13	\$ 217.022.467,11
680810101000001900043000000000	303-20410	226	214,09	\$ 353.057.570,86
680810101000001900044000000000	303-33200	45	110,73	\$ 111.318.970,30
680810101000001900045000000000	303-33199	94,92	204,9	\$ 247.958.669,25
680810101000001900059000000000	303-36573	125	121,98	\$ 200.417.271,84
680810101000001900060000000000	303-39852	116	104,5	\$ 166.297.376,00
680810101000001900061000000000	303-46980	53,08	104,82	\$ 109.265.478,78
680810101000001900062000000000	303-52895	43,1	84,68	\$ 92.505.727,44
680810101000001910001000000000	303-38642	118	118,21	\$ 143.691.015,22
680810101000001910002000000000	303-7824	127	221,44	\$ 221.763.647,96
680810101000001910003000000000	303-3221	126	110,69	\$ 139.088.648,32



CATASTRO
MULTIPROPOSITO
Alcaldía Distrital de
Barrancabermeja

**RESOLUCIÓN MUTACIÓN –
RECTIFICACIÓN DE DATOS
CATASTRALES**

Código:

Fecha actualización:

Versión:

NPN	FMI	ÁREA TERRENO M2	ÁREA CONSTRUIDA M2	AVALÚO CATASTRAL
68081010100001910004000000000	303-17812	250	224,88	\$ 254.704.089,36
68081010100001910008000000000	303-3562	131,77	212,25	\$ 192.977.101,25
68081010100001910009000000000	303-3398	123	208,12	\$ 199.372.564,60
68081010100001910010000000000	303-7356	123	93,02	\$ 108.840.923,68
68081010100001910011000000000	303-28666	122	92,53	\$ 108.123.937,52
68081010100001910012000000000	303-1567	124	103,93	\$ 121.165.354,71
68081010100001910013000000000	303-59794	133	133,15	\$ 142.528.202,95
68081010100001910014000000000	303-2939	104	103,71	\$ 119.557.497,15
68081010100001910015000000000	303-19696	249	185,01	\$ 242.166.113,19
68081010100001910016000000000	303-12289	126	109,18	\$ 114.964.079,96
68081010100001910017000000000	303-46186	122	122,11	\$ 120.858.917,42
68081010100001910019000000000	303-13603	228	193,12	\$ 214.802.382,08
68081010100001910020000000000	303-16311	129	97,62	\$ 117.343.614,66
68081010100001910021000000000	303-1851	150	233,66	\$ 268.936.357,64
68081010100001910022000000000	303-2381	124	95,38	\$ 112.277.965,82
68081010100001910023000000000	303-4975	122	113,24	\$ 118.537.819,28
68081010100001910024000000000	303-321	257	202,96	\$ 256.629.108,96
68081010100001910025000000000	303-320	123	109,47	\$ 119.214.030,48
68081010100001910026000000000	303-319	131	103,87	\$ 118.946.760,08
68081010100001910027000000000	303-13698	251	161,42	\$ 204.196.869,28
68081010100001910028000000000	303-31780	245	187,86	\$ 218.421.510,24
68081010100001910029000000000	303-28501	128	119,07	\$ 124.617.131,16
68081010100001910030000000000	303-47962	114	113,88	\$ 122.002.254,84
68081010100001910031000000000	303-11601	420	215,14	\$ 327.876.501,40
68081010100001910032000000000	303-10942	127	105,9	\$ 118.594.845,60
68081010100001910033000000000	303-21031	127	98,69	\$ 107.671.283,23
68081010100001910034000000000	303-3222	122	122,22	\$ 120.922.950,84
68081010100001920001000000000	303-37042	184	172,87	\$ 182.617.409,50
68081010100001920002000000000	303-37062	251	232,61	\$ 252.845.958,79
68081010100001920003000000000	303-58866	249	138,51	\$ 184.459.208,76
68081010100001920005000000000	303-4338	254	140,59	\$ 210.454.953,21
68081010100001920006000000000	303-14352	122	103,94	\$ 127.072.540,10
68081010100001920007000000000	303-13352	123	104,6	\$ 124.591.837,60
68081010100001920008000000000	303-24763	125	96,57	\$ 119.695.648,92
68081010100001920009000000000	303-20640	124	103,02	\$ 128.868.553,38



CATASTRO
MULTIPROPOSITO
Alcaldía Distrital de
Barrancabermeja

**RESOLUCIÓN MUTACIÓN –
RECTIFICACIÓN DE DATOS
CATASTRALES**

Código:

Fecha actualización:

Versión:

NPN	FMI	ÁREA TERRENO M2	ÁREA CONSTRUIDA M2	AVALÚO CATASTRAL
680810101000001920010000000000	303-26426	124	112,26	\$ 132.262.272,60
680810101000001920011000000000	303-35912	158	74,62	\$ 122.367.105,26
680810101000001920012000000000	303-	213	162,22	\$ 194.438.502,46
680810101000001920013000000000	303-46441	408	197,59	\$ 281.485.485,98
680810101000001920014000000000	303-41208	278	154,61	\$ 220.909.181,22
680810101000001920015000000000	303-8808	282	204,88	\$ 221.547.485,06
680810101000001920017000000000	303-22483	143	88,26	\$ 113.101.651,38
680810101000001920018000000000	303-31669	121	111,93	\$ 132.606.423,45
680810101000001920019000000000	303-9605	123	118,05	\$ 132.252.596,10
680810101000001920020000000000	303-6069	257	333,85	\$ 292.142.406,92
680810101000001920021000000000	303-12851	137	113,75	\$ 138.650.262,50
680810101000001920022000000000	303-37063	120	109,98	\$ 123.641.589,06
680810101000001920023000000000	303-3807	130	243,98	\$ 240.391.266,08
680810101000001920024000000000	303-81025	120	85,97	\$ 87.894.695,39
680810101000001920025000000000	303-29785	123	108,04	\$ 137.510.787,28
680810101000001920026000000000	303-30817	117	121,7	\$ 138.240.030,50
680810101000001920027000000000	303-37568	109	107,56	\$ 116.285.246,62
680810101000001920028000000000	303-7920	140	104,86	\$ 106.303.639,26
680810101000001920029000000000	303-2281	136	126,06	\$ 102.104.231,64
680810101000001920030000000000	303-14493	60	55,95	\$ 67.895.689,35
680810101000001920031000000000	303-28276	60	56,2	\$ 68.089.682,60
680810101000001920032000000000	303-7686	122	111,14	\$ 136.017.639,22
680810101000001920033000000000	303-993	118	103,2	\$ 131.558.702,40
680810101000001920034000000000	303-40805	1173	925,41	\$ 1.033.794.834,42
680810101000001920035000000000	303-4645	146	135,99	\$ 121.156.103,13
680810101000001920036000000000	303-1254	122	98,55	\$ 94.408.013,85
680810101000001920037000000000	303-18013	127	216,3	\$ 195.199.864,05
680810101000001920038000000000	303-5036	68	62,27	\$ 70.028.256,69
680810101000001920039000000000	303-22484	139	0	\$ 56.712.000,00
680810101000001920041000000000	303-22481	86	359,21	\$ 315.372.027,27
680810101000001930001000000000	303-37544	173	149,79	\$ 179.557.722,90
680810101000001930002000000000	303-43470	295	242,22	\$ 168.121.311,72
680810101000001930003000000000	303-5965	253	147,77	\$ 179.695.566,08
680810101000001930004000000000	303-17499	120	102,86	\$ 125.453.381,90
680810101000001930005000000000	303-1569	120	117,04	\$ 135.998.551,60



CATASTRO
MULTIPROPOSITO
Alcaldía Distrital de
Barrancabermeja

**RESOLUCIÓN MUTACIÓN –
RECTIFICACIÓN DE DATOS
CATASTRALES**

Código:

Fecha actualización:

Versión:

NPN	FMI	ÁREA TERRENO M2	ÁREA CONSTRUIDA M2	AVALÚO CATASTRAL
68081010100001930006000000000	303-33885	125	112,17	\$ 134.416.903,05
68081010100001930008000000000	303-15051	193	170,49	\$ 211.039.636,77
68081010100001930009000000000	303-6900	58	56,59	\$ 62.091.269,73
68081010100001930010000000000	303-29895	133	121,32	\$ 136.645.982,04
68081010100001930011000000000	303-67505	128	100,11	\$ 121.820.672,22
68081010100001930012000000000	303-5345	102	126,96	\$ 136.739.710,51
68081010100001930013000000000	303-13237	141	130,7	\$ 150.502.229,20
68081010100001930014000000000	303-28849	123	95,9	\$ 115.304.607,30
68081010100001930015000000000	303-5502	378	71,48	\$ 190.060.498,00
68081010100001930016000000000	303-51384	321	69,58	\$ 166.975.928,32
68081010100001930017000000000	303-12138	241	94,31	\$ 137.992.711,18
68081010100001930018000000000	303-8586	445	61,61	\$ 208.467.120,13
68081010100001930019000000000	303-34687	453	0	\$ 184.824.000,00
68081010100001930020000000000	303-7437	1536	916,39	\$ 1.893.639.694,63
68081010100001930021000000000	303-21150	246	176,49	\$ 194.553.476,91
68081010100001930022000000000	303-22579	124	125,56	\$ 148.023.169,88
68081010100001930023000000000	303-22945	119	127,57	\$ 147.542.875,61
68081010100001930024000000000	303-52664	161	145,24	\$ 132.473.723,48
68081010100001930025000000000	303-8490	163	140,81	\$ 171.219.468,65
68081010100001930026000000000	303-19399	156	126,74	\$ 164.042.302,72
68081010100001930027000000000	303-12481	148	268,36	\$ 259.953.805,22
68081010100001930028000000000	303-46880	152	135,75	\$ 160.775.482,50
68081010100001930029000000000	303-21122	158	153,94	\$ 168.996.495,18
68081010100001930030000000000	303-8137	162	140,89	\$ 132.600.301,78
68081010100001930031000000000	303-37543	138	117,91	\$ 142.084.704,10
68081010100001930033000000000	303-	359	0	\$ 146.472.000,00
68081010100001950001000000000	303-27138	80	75,13	\$ 46.032.899,19
68081010100001950002000000000	303-3534	169	142,98	\$ 159.112.900,32
68081010100001950003000000000	303-35805	121	112,83	\$ 124.162.217,19
68081010100001950004000000000	303-49560	124	92,7	\$ 112.042.181,10
68081010100001950005000000000	303-35850	125	80,39	\$ 104.289.968,27
68081010100001950006000000000	303-28337	250	222,46	\$ 242.279.716,64
68081010100001950007000000000	303-18131	250	159,74	\$ 210.470.967,78
68081010100001950008000000000	303-42394	197	314,09	\$ 359.618.970,86
68081010100001950009000000000	303-8643	1422	73,77	\$ 610.624.972,95

Handwritten signature



CATASTRO
MULTIPROPOSITO
Alcaldía Distrital de
Barrancabermeja


**RESOLUCIÓN MUTACIÓN –
RECTIFICACIÓN DE DATOS
CATASTRALES**

Código:

Fecha actualización:

Versión:

NPN	FMI	ÁREA TERRENO M2	ÁREA CONSTRUIDA M2	AVALÚO CATASTRAL
680810101000001950010000000000	303-77410	150	0	\$ 61.200.000,00
680810101000001950011000000000	303-11965	356	321,48	\$ 436.773.941,27
680810101000001950012000000000	303-645	128,43	117,51	\$ 116.323.500,90
680810101000001950014000000000	303-27170	90,83	39,28	\$ 58.020.765,52
680810101000001950015000000000	303-27375	124	79,43	\$ 103.245.590,99
680810101000001950019000000000	303-43067	87,92	87,92	\$ 94.152.912,56
68081010100000195002000000000	303-65778	99	69,85	\$ 86.695.076,05
680810101000001950022000000000	303-100237	91,29	154,68	\$ 131.655.549,64
680810101000001950023000000000	303-100238	74,18	49,92	\$ 61.744.193,28
680810101000001950024000000000	303-100239	68,79	133,09	\$ 106.362.040,31
680810101000001950025000000000	303-100240	180,3	111,18	\$ 134.690.609,34
680810101000001950026000000000	303-100241	237,82	144,66	\$ 174.229.670,94
680810101000001950107000000000	303-77409	155	0	\$ 63.240.000,00
680810101000001950108000000000	303-	862	240,53	\$ 481.360.025,81
680810101000001950112000000000	303-84315	318,89	103,29	\$ 141.511.059,03
680810101000001950113000000000	303-84316	210,53	257,12	\$ 289.889.571,78
680810101000001960001000000000	303-2173	135	122,74	\$ 142.391.835,44
680810101000001960002000000000	303-7483	125	103,92	\$ 119.887.840,56
680810101000001960003000000000	303-3323	125	102,94	\$ 124.226.986,64
680810101000001960004000000000	303-32922	249	184,48	\$ 226.200.496,90
680810101000001960005000000000	303-42630	170	124,16	\$ 157.681.960,96
680810101000001960006000000000	303-27349	308	259,94	\$ 310.573.878,64
680810101000001960007000000000	303-28019	146	114,29	\$ 140.868.877,24
680810101000001960009000000000	303-11337	114	108,29	\$ 129.408.753,03
680810101000001960010000000000	303-24759	131	128,17	\$ 144.622.498,52
680810101000001960011000000000	303-47842	124	151,03	\$ 130.162.091,55
680810101000001960012000000000	303-6977	118	120,41	\$ 133.798.375,96
680810101000001960013000000000	303-6978	117	116,21	\$ 130.402.680,76
680810101000001960014000000000	303-26102	193	192,7	\$ 246.951.637,30
680810101000001960015000000000	303-772	160,97	119,02	\$ 154.186.768,30
680810101000001960016000000000	303-4018	164	168,36	\$ 186.675.896,16
680810101000001960017000000000	303-11611	176	339,04	\$ 322.970.499,62
680810101000001960018000000000	303-11034	193	187,68	\$ 212.251.294,08
68081010100000196002000000000	303-14697	192	169,81	\$ 199.131.362,36
680810101000001960021000000000	303-24393	198	171,67	\$ 202.902.484,52

 CATASTRO MULTIPROPOSITO Alcaldía Distrital de Barrancabermeja	RESOLUCIÓN MUTACIÓN – RECTIFICACIÓN DE DATOS CATASTRALES	Código:
		Fecha actualización:
		Versión:

NPN	FMI	ÁREA TERRENO M2	ÁREA CONSTRUIDA M2	AVALÚO CATASTRAL
680810101000001960022000000000	303-54210	435	331,16	\$ 413.052.652,96
680810101000001960023000000000	303-51383	223	99,74	\$ 161.934.647,44
680810101000001960024000000000	303-3266	125	127,83	\$ 141.932.637,48
680810101000001960025000000000	303-4079	125	126,29	\$ 140.837.149,24
680810101000001960026000000000	303-33993	122	123,07	\$ 139.310.655,70
680810101000001960027000000000	303-33898	217,88	217,88	\$ 112.375.096,08
680810101000001960028000000000	303-36075	247	130,88	\$ 193.878.273,28
680810101000001960029000000000	303-4109	247	131,37	\$ 192.104.686,74
680810101000001960030000000000	303-2176	102	87,74	\$ 101.320.990,32
680810101000001960032000000000	303-11042	201	183,43	\$ 212.492.031,08
680810101000001960033000000000	303-42327	77	127,52	\$ 122.128.117,12
680810101000001960035000000000	303-59691	203,64	352,8	\$ 328.085.013,77
680810101000001970001000000000	303-1139	193	197,29	\$ 332.602.486,32
680810101000001970002000000000	303-629	119	174,41	\$ 166.883.331,23
680810101000001970004000000000	303-2342	103	238,45	\$ 225.227.592,30
680810101000001970006000000000	303-22937	204	199,59	\$ 308.205.004,38
680810101000001970007000000000	303-430	263	247,8	\$ 428.081.599,20
680810101000001970008000000000	303-22583	145	135,46	\$ 220.454.677,70
680810101000001970009000000000	303-27312	92	85,44	\$ 136.679.811,84
680810101000001970011000000000	303-23397	105,61	238,34	\$ 210.799.858,48
680810101000001970012000000000	303-23032	50	49,53	\$ 68.669.054,73
680810102000000540001000000000	303-31219	115	214,86	\$ 276.749.359,68
680810102000000540002000000000	303-46737	127	201,7	\$ 270.956.594,15
680810102000000540003000000000	303-42585	181	223,16	\$ 258.547.920,03
680810102000000540004000000000	303-2199	181	256,85	\$ 279.854.885,30
680810102000000540005000000000	303-6518	181	270,29	\$ 294.628.889,55
680810102000000540006000000000	303-43494	181	302,68	\$ 318.267.810,30
680810102000000540007000000000	303-18053	181	330,07	\$ 344.428.118,75
680810102000000540008000000000	303-18313	181	289,36	\$ 308.812.358,04
680810102000000540009000000000	303-4552	180	304,96	\$ 341.099.235,56
68081010200000054001000000000	303-2573	180	326,18	\$ 364.600.361,28
680810102000000540012000000000	303-49561	180	216,91	\$ 258.198.639,73
680810102000000540013000000000	303-20328	180	233,83	\$ 269.629.103,97
680810102000000540014000000000	303-6704	180	198,79	\$ 228.545.943,01
680810102000000540015000000000	303-8798	180	155,62	\$ 213.990.959,36



CATASTRO
MULTIPROPÓSITO
Alcaldía Distrital de
Barrancabermeja


**RESOLUCIÓN MUTACIÓN –
RECTIFICACIÓN DE DATOS
CATASTRALES**

Código:

Fecha actualización:

Versión:

NPN	FMI	ÁREA TERRENO M2	ÁREA CONSTRUIDA M2	AVALÚO CATASTRAL
680810102000000540018000000000	303-12222	180	1503,64	\$ 1.451.826.957,12
680810102000000540019000000000	303-11502	180	239,14	\$ 287.875.625,04
68081010200000054002000000000	303-31218	112	141,83	\$ 171.086.636,06
680810102000000540021000000000	303-31217	112	198,3	\$ 213.643.841,83
680810102000000540022000000000	303-31216	111,75	162,78	\$ 185.215.081,68
680810102000000540023000000000	303-31215	112	161,62	\$ 184.382.796,80
680810102000000540024000000000	303-31214	112	157,96	\$ 175.257.543,13
680810102000000540025000000000	303-31213	112	207,65	\$ 279.077.305,61
680810102000000540026000000000	303-31212	112	182	\$ 194.289.193,80
680810102000000540027000000000	303-31211	111	180,2	\$ 192.863.383,80
680810102000000540028000000000	303-31198	119	189,76	\$ 205.723.445,26
680810102000000540029000000000	303-31199	121	186,41	\$ 241.769.078,25
680810102000000540030000000000	303-31200	110	128,37	\$ 155.911.430,42
680810102000000540031000000000	303-31201	110	139,94	\$ 163.021.331,96
680810102000000540032000000000	303-31202	110	155,33	\$ 173.653.787,09
680810102000000540033000000000	303-31203	110	140,14	\$ 177.768.065,86
680810102000000540034000000000	303-31204	110	130,75	\$ 171.683.810,50
680810102000000540035000000000	303-31205	110	147,66	\$ 161.015.797,00
680810102000000540036000000000	303-31206	110	144,16	\$ 165.836.184,64
680810102000000540037000000000	303-31207	110	154,11	\$ 176.387.060,70
680810102000000540038000000000	303-31208	110	146,56	\$ 169.166.602,88
680810102000000540039000000000	303-31209	113	159,31	\$ 186.605.333,90
680810102000000540040000000000	303-31210	111	164,89	\$ 182.533.051,93
680810102000000540041000000000	303-31197	121	146,92	\$ 181.269.644,50
680810102000000540042000000000	303-46738	55	99,64	\$ 103.409.303,44
680810102000000540045000000000	303-54462	60	127,92	\$ 141.901.240,08
680810102000000590002000000000	303-58896	103	134,81	\$ 163.054.217,16
680810102000000590003000000000	303-2258	155	121,56	\$ 182.265.922,20
680810102000000590004000000000	303-47059	157	139,76	\$ 198.866.681,20
680810102000000590006000000000	303-37597	75	162,43	\$ 174.337.196,13
680810102000000590007000000000	303-58260	53	53,37	\$ 71.574.341,67
680810102000000610001000000000	303-31261	115	142,74	\$ 166.106.400,86
680810102000000610002000000000	303-20392	180	164,3	\$ 219.008.827,30
680810102000000610003000000000	303-3943	180	297,77	\$ 333.397.353,36
680810102000000610004000000000	303-20377	180	224,99	\$ 255.315.021,25

 CATASTRO MULTIPROPOSITO Alcaldía Distrital de Barrancabermeja	RESOLUCIÓN MUTACIÓN – RECTIFICACIÓN DE DATOS CATASTRALES	Código:
		Fecha actualización:
		Versión:

NPN	FMI	ÁREA TERRENO M2	ÁREA CONSTRUIDA M2	AVALÚO CATASTRAL
680810102000000610005000000000	303-49593	180	216,52	\$ 268.967.116,01
680810102000000610006000000000	303-22532	126	116,55	\$ 161.474.881,05
680810102000000610007000000000	303-20150	180	195,22	\$ 241.785.532,92
680810102000000610008000000000	303-	180	196,63	\$ 252.461.446,16
6808101020000006100110000000000	303-31260	113	154,6	\$ 178.733.224,40
6808101020000006100120000000000	303-31259	113	138,42	\$ 163.820.757,22
6808101020000006100130000000000	303-31258	114	155,71	\$ 172.130.503,75
6808101020000006100140000000000	303-31257	114	141,12	\$ 166.313.912,97
6808101020000006100150000000000	303-31256	113	150,57	\$ 177.493.064,74
6808101020000006100160000000000	303-31255	113	139,22	\$ 163.339.443,92
6808101020000006100170000000000	303-31254	113	138,48	\$ 164.922.495,00
6808101020000006100180000000000	303-31253	113	139,37	\$ 164.695.567,32
6808101020000006100190000000000	303-31252	113	139,37	\$ 165.770.777,56
6808101020000006100200000000000	303-31251	114	162,56	\$ 188.168.606,24
6808101020000006100210000000000	303-31250	113	182,02	\$ 196.368.227,92
6808101020000006100220000000000	303-31249	113	143,52	\$ 168.874.109,52
6808101020000006100230000000000	303-31248	113	173,82	\$ 191.566.782,02
6808101020000006100240000000000	303-31247	113	136,72	\$ 164.742.811,35
6808101020000006100250000000000	303-31246	113	129,58	\$ 157.940.083,88
6808101020000006100270000000000	303-31224	100	146,68	\$ 164.276.656,38
6808101020000006100280000000000	303-31225	100	127,92	\$ 150.419.822,32
6808101020000006100290000000000	303-31226	106	132,87	\$ 139.819.021,91
6808101020000006100300000000000	303-31227	104	151,88	\$ 163.254.650,18
68081010200000061003100000000000	303-31228	105	153,08	\$ 183.729.695,36
6808101020000006100320000000000	303-31229	105	167,66	\$ 188.018.161,16
6808101020000006100330000000000	303-31230	105	153,08	\$ 177.465.990,32
6808101020000006100340000000000	303-31231	105	153,41	\$ 169.686.892,76
6808101020000006100350000000000	303-31232	105	171,94	\$ 206.940.890,14
6808101020000006100360000000000	303-31233	106	143,66	\$ 167.999.399,60
6808101020000006100370000000000	303-31234	104	159,22	\$ 175.691.230,12
6808101020000006100380000000000	303-31235	104	166,06	\$ 188.064.468,76
6808101020000006100390000000000	303-31236	105	178,77	\$ 203.007.421,64
6808101020000006100400000000000	303-31237	105	169,34	\$ 195.265.679,94
6808101020000006100410000000000	303-31238	105	140,8	\$ 163.816.688,01
6808101020000006100420000000000	303-31239	106	138,25	\$ 163.303.344,18



CATASTRO
MULTIPROPOSITO
Alcaldía Distrital de
Barrancabermeja

**RESOLUCIÓN MUTACIÓN –
RECTIFICACIÓN DE DATOS
CATASTRALES**

Código:

Fecha actualización:

Versión:

NPN	FMI	ÁREA TERRENO M2	ÁREA CONSTRUIDA M2	AVALÚO CATASTRAL
680810102000000610043000000000	303-31240	106	170,67	\$ 189.430.796,20
680810102000000610044000000000	303-31241	105	148,5	\$ 180.214.802,38
680810102000000610045000000000	303-31242	105	132,86	\$ 153.616.575,48
680810102000000610047000000000	303-31245	113	142,3	\$ 161.046.569,78
680810102000000610048000000000	303-31244	114	137,18	\$ 164.779.425,19
680810102000000610049000000000	303-31221	100	174,43	\$ 185.337.567,08
680810102000000610050000000000	303-31222	100	186,3	\$ 197.493.600,60
6808101020000006100510000000000	303-31223	100	186,3	\$ 199.112.231,40
6808101020000006100520000000000	303-36529	54	84,9	\$ 92.902.297,65
6808101020000006200670000000000	303-17517	180	0	\$ 90.720.000,00
6808101020000006200680000000000	303-3292	180	0	\$ 90.720.000,00
6808101020000007600010000000000	303-24817	217	137,84	\$ 216.319.106,33
6808101020000007600030000000000	303-58799	118	166,22	\$ 182.812.519,69
6808101020000007600040000000000	303-40059	118	170,44	\$ 186.222.177,38
6808101020000007600050000000000	303-4302	153	177,97	\$ 232.762.424,98
6808101020000007600070000000000	303-28737	35	104,37	\$ 115.488.649,29
6808101020000007600080000000000	303-58800	35	34,8	\$ 45.768.213,60
6808101020000007800010000000000	303-68081	216	258,48	\$ 294.581.409,20
6808101020000007800020000000000	303-8728	151	193,83	\$ 218.760.593,59
6808101020000007800030000000000	303-10107	151	197,83	\$ 224.623.213,03
6808101020000007800040000000000	303-78052	151	190,02	\$ 235.833.101,82
6808101020000007900010000000000	303-32182	180	330,02	\$ 346.590.696,11
6808101020000007900020000000000	303-1977	200	199,98	\$ 249.518.126,70
6808101020000007900030000000000	303-6057	200	303,61	\$ 454.103.973,97
6808101020000007900040000000000	303-7722	200	199,99	\$ 307.678.255,57
6808101020000007900050000000000	303-14463	200	193,47	\$ 285.306.728,37
6808101020000007900060000000000	303-10765	200	155,49	\$ 240.338.591,88
6808101020000007900080000000000	303-18471	200	150,4	\$ 244.232.118,40
6808101020000007900090000000000	303-1891	200	285,86	\$ 391.792.315,97
6808101020000007900100000000000	303-	200	158,18	\$ 195.435.297,68
6808101020000007900110000000000	303-14454	200	183,53	\$ 258.406.354,98
6808101020000007900120000000000	303-18032	200	108	\$ 193.328.460,00
6808101020000007900130000000000	303-49562	200	80	\$ 169.339.600,00
6808101020000007900140000000000	303-13891	200	139,79	\$ 196.754.388,41
6808101020000007900160000000000	303-20259	180	191,21	\$ 224.501.667,41

[Handwritten signature]



CATASTRO
MULTIPROPOSITO
Alcaldía Distrital de
Barrancabermeja


**RESOLUCIÓN MUTACIÓN –
RECTIFICACIÓN DE DATOS
CATASTRALES**

Código:

Fecha actualización:

Versión:

NPN	FMI	ÁREA TERRENO M2	ÁREA CONSTRUIDA M2	AVALÚO CATASTRAL
680810102000000790017000000000	303-18090	180	234,98	\$ 294.947.075,09
680810102000000790018000000000	303-4544	180	249,33	\$ 304.639.161,60
680810102000000790019000000000	303-49594	180	192,1	\$ 228.514.783,33
680810102000000790020000000000	303-31676	180	260,09	\$ 287.371.289,81
680810102000000790022000000000	303-56884	180	295,7	\$ 377.699.331,60
680810102000000790023000000000	303-5885	180	161	\$ 229.108.281,50
680810102000000790024000000000	303-16185	180	191,92	\$ 243.275.662,36
680810102000000790025000000000	303-31195	113	143,01	\$ 172.906.797,08
680810102000000790026000000000	303-31194	113	153,02	\$ 183.138.662,65
680810102000000790027000000000	303-31193	113	126,12	\$ 149.167.378,41
680810102000000790028000000000	303-31191	125,41	164,65	\$ 241.696.845,95
680810102000000790029000000000	303-31190	108	131,88	\$ 145.067.148,76
680810102000000790030000000000	303-31189	108	178,69	\$ 214.182.682,23
680810102000000790031000000000	303-31188	108	177,26	\$ 194.974.301,10
680810102000000790032000000000	303-31187	110	145,92	\$ 144.959.369,46
680810102000000790033000000000	303-31152	108	191,82	\$ 225.783.124,23
680810102000000790034000000000	303-31151	108	181,46	\$ 215.128.981,31
680810102000000790035000000000	303-31150	108	143,35	\$ 182.648.706,00
680810102000000790036000000000	303-31149	108	146,61	\$ 169.344.861,21
680810102000000790037000000000	303-31148	108	106,49	\$ 141.204.014,42
680810102000000790038000000000	303-31147	108	175,4	\$ 184.790.626,98
680810102000000790039000000000	303-31146	108	150,06	\$ 153.988.350,28
68081010200000079004000000000	303-31145	109	178,36	\$ 214.564.369,02
680810102000000790041000000000	303-31144	108	169,07	\$ 183.340.942,56
680810102000000790042000000000	303-31143	108	184,91	\$ 224.160.780,45
680810102000000790043000000000	303-31142	108	188,23	\$ 219.696.759,43
680810102000000790044000000000	303-31141	109	142,44	\$ 190.611.936,16
680810102000000790045000000000	303-31140	108	170,7	\$ 206.037.058,10
680810102000000790046000000000	303-31139	108	172,97	\$ 203.777.888,44
680810102000000790047000000000	303-46468	108	181,84	\$ 204.644.529,08
680810102000000790048000000000	303-31137	108	154,17	\$ 161.661.132,66
680810102000000790049000000000	303-31136	109	147,78	\$ 183.315.209,49
680810102000000790050000000000	303-31135	108	157,8	\$ 181.081.554,24
680810102000000790051000000000	303-31134	108	156,84	\$ 194.805.383,30
680810102000000790052000000000	303-31133	108	181,63	\$ 210.518.114,36

 CATASTRO MULTIPROPÓSITO Alcaldía Distrital de Barrancabermeja	RESOLUCIÓN MUTACIÓN – RECTIFICACIÓN DE DATOS CATASTRALES	Código:
		Fecha actualización:
		Versión:

NPN	FMI	ÁREA TERRENO M2	ÁREA CONSTRUIDA M2	AVALÚO CATASTRAL
6808101020000079005300000000	303-31132	109	177,45	\$ 185.900.764,71
6808101020000079005400000000	303-31131	110	199,04	\$ 217.428.281,76
6808101020000079005500000000	303-42355	130	129,99	\$ 143.565.948,48
6808101020000084000100000000	303-7514	646	25,06	\$ 374.862.799,42
6808101020000084000200000000	303-7517	158	381,56	\$ 495.915.031,75
6808101020000084000300000000	303-7518	159	235,77	\$ 327.616.193,48
6808101020000084000400000000	303-7519	158	159,67	\$ 249.606.116,21
6808101020000084000500000000	303-7520	158	133,27	\$ 209.492.226,58
6808101020000084000600000000	303-7521	160	132,1	\$ 224.541.901,40
6808101020000084000700000000	303-7522	160	102,39	\$ 193.114.492,20
6808101020000084000800000000	303-7523	160	129,48	\$ 217.285.528,70
6808101020000084000900000000	303-7524	160	141,21	\$ 235.952.448,48
6808101020000084001000000000	303-7525	161	141,05	\$ 231.808.479,00
6808101020000084001100000000	303-7526	161	311,4	\$ 429.721.762,36
6808101020000084001200000000	303-7527	162	184,28	\$ 270.972.377,76
6808101020000084001300000000	303-7539	149	149,44	\$ 218.684.229,76
6808101020000084001400000000	303-7538	150	186,46	\$ 191.930.206,82
6808101020000084001500000000	303-7537	150	234,53	\$ 282.941.412,14
6808101020000084001600000000	303-7536	150	300,51	\$ 365.863.697,30
6808101020000084001700000000	303-7535	151	131,71	\$ 203.900.774,72
6808101020000084001800000000	303-7534	151	275,35	\$ 332.456.658,60
6808101020000092000100000000	303-7646	152	149,87	\$ 208.689.223,34
6808101020000092000200000000	303-7647	152	149,15	\$ 215.335.516,75
6808101020000092000300000000	303-7648	152	143,3	\$ 203.378.810,60
6808101020000092000400000000	303-7649	152	140,13	\$ 195.973.117,63
6808101020000092000500000000	303-7650	152	130,2	\$ 192.790.316,40
6808101020000092000600000000	303-7651	152	141,59	\$ 219.671.748,05
6808101020000092000700000000	303-7671	152	152,21	\$ 245.004.569,03
6808101020000092000800000000	303-7670	152	149,12	\$ 239.399.106,56
6808101020000092000900000000	303-7669	152	152,21	\$ 240.086.816,14
6808101020000092001000000000	303-7668	152	267,42	\$ 352.073.894,68
6808101020000093000100000000	303-17006	131	202,32	\$ 273.623.493,72
6808101020000093000200000000	303-17007	131	228,9	\$ 319.810.948,50
6808101020000093000300000000	303-17008	132	188,8	\$ 316.547.641,60
6808101020000093000400000000	303-17009	131	224,29	\$ 331.036.435,24



CATASTRO
MULTIPROPÓSITO
Alcaldía Distrital de
Barrancabermeja

**RESOLUCIÓN MUTACIÓN –
RECTIFICACIÓN DE DATOS
CATASTRALES**

Código:

Fecha actualización:

Versión:

NPN	FMI	ÁREA TERRENO M2	ÁREA CONSTRUIDA M2	AVALÚO CATASTRAL
68081010200000930005000000000	303-17010	132	194,04	\$ 311.379.278,76
68081010200000930006000000000	303-17011	132	223,65	\$ 341.103.427,20
68081010200000930007000000000	303-17012	136	225	\$ 301.619.949,02
68081010200000930008000000000	303-17037	134	185,15	\$ 239.494.525,89
68081010200000930009000000000	303-17036	131	197,63	\$ 263.539.725,00
68081010200000930010000000000	303-17035	131	242,15	\$ 278.691.756,59
68081010200000930011000000000	303-17034	131	242,34	\$ 263.505.296,82
68081010200000930012000000000	303-17033	131	244,91	\$ 253.630.474,10
68081010200000930013000000000	303-17032	131	250,29	\$ 269.674.282,17
68081010200000930014000000000	303-17031	131	258,53	\$ 333.251.490,22
68081010200000940001000000000	303-30958	251,19	261,61	\$ 324.092.881,93
68081010200000940002000000000	303-21672	200	179,77	\$ 246.104.855,14
68081010200000940003000000000	303-17939	200	154,39	\$ 223.096.641,92
68081010200000940004000000000	303-1691	200	169,07	\$ 234.725.080,96
68081010200000940005000000000	303-12743	200	138,99	\$ 213.143.115,18
68081010200000940006000000000	303-49596	200	135,6	\$ 214.784.139,60
68081010200000940007000000000	303-12073	200	172,12	\$ 245.482.522,92
68081010200000940009000000000	303-8047	200	152,63	\$ 234.030.574,37
68081010200000940010000000000	303-16698	200	198,44	\$ 267.606.878,04
68081010200000940012000000000	303-17860	200	149,23	\$ 211.777.127,95
68081010200000940013000000000	303-15189	200	151,22	\$ 223.028.404,04
68081010200000940014000000000	303-19508	200	158,25	\$ 228.710.626,50
68081010200000940015000000000	303-24310	200	198,46	\$ 280.447.579,68
68081010200000940016000000000	303-20327	200	169,11	\$ 256.611.527,82
68081010200000940017000000000	303-20669	200	100,77	\$ 183.878.415,72
68081010200000940019000000000	303-17077	161	217,37	\$ 363.234.161,11
68081010200000940020000000000	303-17078	185,94	175,49	\$ 362.735.086,23
68081010200000940021000000000	303-17079	160	153,5	\$ 321.131.625,04
68081010200000940022000000000	303-17080	159	198,27	\$ 402.577.013,61
68081010200000940023000000000	303-17081	158	180,14	\$ 347.660.062,74
68081010200000940024000000000	303-17082	158	179,51	\$ 338.430.897,28
68081010200000940025000000000	303-17083	158	210,9	\$ 368.234.557,62
68081010200000940026000000000	303-17084	157	186,29	\$ 372.653.370,59
68081010200000940027000000000	303-17085	156	204,98	\$ 356.122.397,44
68081010200000940028000000000	303-17086	155	165,75	\$ 313.061.748,65



CATASTRO
MULTIPROPOSITO
Alcaldía Distrital de
Barrancabermeja

**RESOLUCIÓN MUTACIÓN –
RECTIFICACIÓN DE DATOS
CATASTRALES**

Código:

Fecha actualización:

Versión:

NPN	FMI	ÁREA TERRENO M2	ÁREA CONSTRUIDA M2	AVALÚO CATASTRAL
6808101020000094002900000000	303-17087	154	159,41	\$ 308.741.330,15
6808101020000094003000000000	303-17088	153	214,96	\$ 401.972.260,80
6808101020000094003100000000	303-17089	153	184,29	\$ 338.984.289,78
6808101020000094003200000000	303-17090	152	218,48	\$ 348.827.372,88
6808101020000094003300000000	303-17091	151	231,22	\$ 374.432.964,04
6808101020000094003400000000	303-17092	150	198,46	\$ 346.711.645,72
6808101020000094003500000000	303-17093	150	164,62	\$ 304.556.658,78
6808101020000094003600000000	303-17094	150	196,3	\$ 342.283.140,33
6808101020000094003700000000	303-17095	150	216,34	\$ 343.733.884,90
6808101020000094003800000000	303-17096	148	216,18	\$ 393.472.768,50
6808101020000094003900000000	303-17097	147	184,56	\$ 319.824.812,40
6808101020000094004000000000	303-17098	146	168,85	\$ 304.216.572,80
6808101020000094004100000000	303-17099	145	191,74	\$ 331.607.758,24
6808101020000094004200000000	303-17100	145	174,57	\$ 311.429.431,56
6808101020000094004300000000	303-17101	144	214,1	\$ 342.943.892,18
6808101020000094004400000000	303-17102	142	383,76	\$ 478.186.485,12
6808101020000095000100000000	303-	1722	544,45	\$ 1.024.481.997,46
6808101020000096000100000000	303-28401	152	142,35	\$ 182.468.712,75
6808101020000096000300000000	303-15545	215	183,38	\$ 238.808.463,28
6808101020000096000400000000	303-37557	160	147,36	\$ 185.465.420,16
6808101020000096000500000000	303-8778	55	47,57	\$ 61.559.204,92
6808101020000096000700000000	303-6272	215	337	\$ 350.809.089,50
6808101020000096000800000000	303-31035	215	150,44	\$ 215.376.396,64
6808101020000096000900000000	303-3726	215	171,15	\$ 216.284.451,60
6808101020000096001000000000	303-1232	63	125,3	\$ 120.884.906,80
6808101020000097000100000000	303-21643	161	295,67	\$ 279.349.487,19
6808101020000097000200000000	303-	215	177,51	\$ 237.500.300,10
6808101020000097000300000000	303-86256	122	100,88	\$ 133.249.593,28
6808101020000097000500000000	303-28763	145	140,69	\$ 173.160.675,64
6808101020000097000600000000	303-4998	131	125,32	\$ 159.220.097,80
6808101020000097000700000000	303-42100	219	192,53	\$ 249.951.571,53
6808101020000097000800000000	303-1076	112	227,16	\$ 227.635.655,20
6808101020000097000900000000	303-3244	107	207,16	\$ 201.292.508,96
6808101020000097001100000000	303-21644	54	110,5	\$ 105.820.838,00
6808101020000097001200000000	303-57461	164	123,83	\$ 174.744.036,95



CATASTRO
MULTIPROPOSITO
Alcaldía Distrital de
Barrancabermeja

**RESOLUCIÓN MUTACIÓN –
RECTIFICACIÓN DE DATOS
CATASTRALES**

Código:

Fecha actualización:

Versión:

NPN	FMI	ÁREA TERRENO M2	ÁREA CONSTRUIDA M2	AVALÚO CATASTRAL
68081010200000970013000000000	303-57462	52	107,59	\$ 101.843.175,78
68081010200000970014000000000	303-56334	86	84,16	\$ 103.211.720,96
68081010200000970015000000000	303-86257	93	86,98	\$ 111.555.981,70
68081010200000970016000000000	303-18012	75,97	143,44	\$ 140.325.784,64
6808101020000010000010000000000	303-769	215	161,95	\$ 228.796.546,75
6808101020000010000020000000000	303-	215	153,52	\$ 222.527.450,80
6808101020000010000030000000000	303-1836	215	176,68	\$ 239.750.732,20
6808101020000010000040000000000	303-2731	157	128,26	\$ 170.366.520,56
6808101020000010000050000000000	303-25409	101	184,16	\$ 181.907.320,96
6808101020000010000060000000000	303-8502	168	116,39	\$ 167.466.724,84
6808101020000010000070000000000	303-7456	213	179,09	\$ 240.534.964,85
6808101020000010000011000000000	303-84122	147,1	115,94	\$ 156.613.014,64
6808101020000010000012000000000	303-84123	69,02	61,73	\$ 78.698.085,88
6808101020000010100010000000000	303-3449	103	204,76	\$ 197.569.254,56
6808101020000010100020000000000	303-53428	152	303,18	\$ 299.623.418,25
6808101020000010100040000000000	303-24052	120	191,32	\$ 201.212.600,50
6808101020000010100050000000000	303-16292	95	86,35	\$ 109.305.590,80
6808101020000010100060000000000	303-27607	145	119,4	\$ 164.481.535,80
6808101020000010100070000000000	303-50336	215	108,72	\$ 185.698.624,32
6808101020000010100080000000000	303-1276	215	378,66	\$ 377.722.062,96
6808101020000010100090000000000	303-8583	215	187,27	\$ 241.575.638,12
6808101020000010100100000000000	303-34450	33	65,72	\$ 66.567.304,68
6808101020000010100110000000000	303-34448	80	158,4	\$ 156.837.060,00
6808101020000010100120000000000	303-27608	70	140	\$ 143.916.290,00
6808101020000010100130000000000	303-53429	63	99,2	\$ 104.722.280,00
6808101020000010200010000000000	303-26344	220	172,31	\$ 250.155.071,42
6808101020000010200020000000000	303-24681	220	180,48	\$ 259.674.209,28
6808101020000010200030000000000	303-20990	220	188,55	\$ 227.315.747,35
6808101020000010200040000000000	303-38634	129	101,24	\$ 143.575.506,52
6808101020000010200060000000000	303-15861	220	168,53	\$ 239.478.328,87
6808101020000010200070000000000	303-3556	220	254,11	\$ 324.617.057,50
6808101020000010200080000000000	303-34193	220	187,13	\$ 271.202.691,85
6808101020000010300010000000000	303-38565	150	116,65	\$ 164.232.886,35
6808101020000010300020000000000	303-15166	220	200,84	\$ 263.482.047,96
6808101020000010300030000000000	303-18058	220	181,46	\$ 260.482.156,56

 CATASTRO MULTIPROPOSITO Alcaldía Distrital de Barrancabermeja	RESOLUCIÓN MUTACIÓN – RECTIFICACIÓN DE DATOS CATASTRALES	Código:
		Fecha actualización:
		Versión:

NPN	FMI	ÁREA TERRENO M2	ÁREA CONSTRUIDA M2	AVALÚO CATASTRAL
680810102000001030004000000000	303-18047	220	208,99	\$ 289.931.137,55
680810102000001030005000000000	303-18000	220	265,77	\$ 331.864.511,85
680810102000001030006000000000	303-39235	220	379,21	\$ 426.221.048,21
680810102000001030007000000000	303-66048	240	946,23	\$ 935.106.675,77
680810102000001030009000000000	303-38566	70	139,54	\$ 145.451.613,35
680810102000001030010000000000	303-66049	200	490,28	\$ 550.545.488,15
680810102000001040001000000000	303-14121	215	168,19	\$ 222.568.914,93
680810102000001040002000000000	303-9666	215	166,27	\$ 221.265.144,69
680810102000001040003000000000	303-53297	110	93,8	\$ 117.619.363,40
680810102000001040004000000000	303-6612	215	180,62	\$ 251.434.159,36
680810102000001040005000000000	303-45947	145	113,49	\$ 153.811.792,44
680810102000001040006000000000	303-4213	215	215	\$ 299.506.610,00
680810102000001040007000000000	303-13318	215	189,46	\$ 243.133.507,76
680810102000001040008000000000	303-12726	215	156,67	\$ 211.262.649,74
680810102000001040009000000000	303-28617	105	194,32	\$ 206.846.312,96
6808101020000010400110000000000	303-45946	70	57,03	\$ 79.533.740,19
6808101020000010500010000000000	303-24850	215	129,79	\$ 160.850.190,96
6808101020000010500020000000000	303-7004	215	160,89	\$ 230.607.278,91
6808101020000010500040000000000	303-42080	169	121,33	\$ 183.244.855,06
6808101020000010500050000000000	303-3165	70	139,98	\$ 150.684.551,28
6808101020000010500060000000000	303-3164	145	132,24	\$ 171.422.259,60
6808101020000010500080000000000	303-2781	215	208,27	\$ 276.700.892,14
6808101020000010500090000000000	303-	215	121,6	\$ 177.181.587,20
6808101020000010500100000000000	303-42256	46	19,98	\$ 39.656.231,28
6808101020000010500110000000000	303-53159	129	120,17	\$ 148.558.424,34
6808101020000010500120000000000	303-53160	86	72,55	\$ 96.124.850,50
6808101020000010600010000000000	303-10026	119,08	94,12	\$ 127.099.879,40
6808101020000010600020000000000	303-3413	217	661,61	\$ 665.527.653,03
6808101020000010600030000000000	303-1450	217	149,98	\$ 218.479.949,80
6808101020000010600050000000000	303-34023	217	216,97	\$ 288.245.878,92
6808101020000010600060000000000	303-22437	217	176,02	\$ 220.363.395,68
6808101020000010600070000000000	303-10325	217	703,84	\$ 658.395.556,96
6808101020000010600080000000000	303-85816	133	102,34	\$ 149.751.579,88
6808101020000010600090000000000	303-85815	84	167,98	\$ 168.613.621,16
6808101020000010600100000000000	303-92095	97,89	195,78	\$ 198.093.923,82



CATASTRO
MULTIPROPÓSITO
Alcaldía Distrital de
Barrancabermeja

**RESOLUCIÓN MUTACIÓN –
RECTIFICACIÓN DE DATOS
CATASTRALES**

Código:

Fecha actualización:

Versión:

NPN	FMI	ÁREA TERRENO M2	ÁREA CONSTRUIDA M2	AVALÚO CATASTRAL
680810102000001070001000000000	303-40862	215	167,58	\$ 222.154.696,26
680810102000001070002000000000	303-	215	173,47	\$ 226.154.283,09
680810102000001070003000000000	303-22654	215	195,13	\$ 262.927.936,64
680810102000001070004000000000	303-6966	145	145,49	\$ 195.377.584,59
680810102000001070005000000000	303-32099	215	186,76	\$ 247.246.875,40
680810102000001070006000000000	303-3084	215	174,79	\$ 272.228.596,43
680810102000001070007000000000	303-50332	215	332,3	\$ 438.685.141,10
680810102000001070008000000000	303-6972	215	215	\$ 282.140.630,00
680810102000001070009000000000	303-58652	69	146,94	\$ 138.276.602,18
680810102000001080002000000000	303-4370	220	141,3	\$ 218.242.424,70
680810102000001080004000000000	303-57775	166	165,98	\$ 200.861.433,44
680810102000001080005000000000	303-32444	72	64,82	\$ 85.539.467,58
680810102000001080006000000000	303-32443	148	111,02	\$ 157.153.688,30
680810102000001080007000000000	303-12233	220	200,96	\$ 270.066.042,88
680810102000001080008000000000	303-8097	220	164,95	\$ 236.212.144,05
680810102000001080010000000000	303-57774	54	53,99	\$ 68.238.627,81
6808101020000010800110000000000	303-19829	220	173,8	\$ 242.936.542,20
6808101020000010900010000000000	303-49820	200	150,63	\$ 215.251.535,97
6808101020000010900020000000000	303-	200	148,56	\$ 201.679.222,32
6808101020000010900030000000000	303-3659	200	183,31	\$ 213.032.692,27
6808101020000010900040000000000	303-14080	200	176,98	\$ 229.554.719,80
6808101020000010900050000000000	303-23006	200	378,3	\$ 408.684.950,69
6808101020000010900060000000000	303-40309	200	168,81	\$ 231.792.002,13
6808101020000010900070000000000	303-7277	200	176,98	\$ 238.131.701,54
6808101020000010900080000000000	303-50259	200	164,01	\$ 225.417.914,19
6808101020000011000010000000000	303-	1612	672,76	\$ 1.002.073.167,97
6808101020000011100030000000000	303-	215	147,97	\$ 207.769.474,82
6808101020000011100040000000000	303-22465	215	180,73	\$ 213.566.909,06
6808101020000011100050000000000	303-16457	215	174,8	\$ 269.414.077,60
6808101020000011100060000000000	303-3711	215	193,85	\$ 261.914.012,80
6808101020000011100070000000000	303-27308	215	187,95	\$ 238.413.557,60
6808101020000011100080000000000	303-5358	215	164,91	\$ 235.385.237,97
6808101020000011300010000000000	303-3152	215	214,99	\$ 284.279.652,31
6808101020000011300020000000000	303-46337	215	161,8	\$ 210.441.736,06
6808101020000011300030000000000	303-1328	215	181,39	\$ 229.929.553,19

Handwritten signature



**RESOLUCIÓN MUTACIÓN –
RECTIFICACIÓN DE DATOS
CATASTRALES**

Código:

Fecha actualización:

Versión:

NPN	FMI	ÁREA TERRENO M2	ÁREA CONSTRUIDA M2	AVALÚO CATASTRAL
680810102000001130004000000000	303-44893	215	409,98	\$ 454.114.412,76
680810102000001130005000000000	303-3885	155	136,5	\$ 188.450.493,00
680810102000001130006000000000	303-46336	215	196,1	\$ 263.696.300,80
680810102000001130007000000000	303-46335	215	152,03	\$ 228.787.219,84
680810102000001130008000000000	303-17769	215	170,67	\$ 240.525.728,16
680810102000001130009000000000	303-31015	60	239,96	\$ 176.436.676,54
680810102000001140001000000000	303-17893	213	291,5	\$ 246.409.874,99
680810102000001140002000000000	303-21117	213	326,15	\$ 328.346.333,10
680810102000001140003000000000	303-20871	213	160,9	\$ 234.805.395,20
680810102000001140005000000000	303-29419	213	201,58	\$ 249.698.035,33
680810102000001140006000000000	303-14147	213	166,69	\$ 228.507.212,86
680810102000001140008000000000	303-42564	143	125,53	\$ 183.674.948,62
680810102000001140009000000000	303-53195	70	55,2	\$ 74.546.851,20
680810102000001150001000000000	303-7362	200	163,13	\$ 227.384.475,49
680810102000001150002000000000	303-1791	200	178,3	\$ 244.916.680,60
680810102000001150003000000000	303-30752	200	193,76	\$ 248.022.529,44
680810102000001150004000000000	303-50111	200	131,37	\$ 196.372.988,70
680810102000001150005000000000	303-6331	200	131,03	\$ 200.359.083,57
680810102000001150006000000000	303-7740	200	163,16	\$ 224.772.068,04
680810102000001150007000000000	303-1942	200	235,19	\$ 271.903.076,90
680810102000001150008000000000	303-1222	200	199,99	\$ 259.217.678,72
680810102000001160001000000000	303-5993	200	199,84	\$ 252.642.228,96
680810102000001160002000000000	303-42247	200	157,45	\$ 235.694.500,25
680810102000001160003000000000	303-32436	200	105,82	\$ 179.494.630,30
680810102000001160004000000000	303-16325	200	326,76	\$ 364.914.226,32
680810102000001160005000000000	303-14858	200	176,32	\$ 226.674.289,91
680810102000001160006000000000	303-24767	200	179,02	\$ 233.930.908,30
680810102000001160007000000000	303-6017	200	184,26	\$ 258.663.833,70
680810102000001160008000000000	303-27580	200	176,57	\$ 228.151.145,24
680810102000001160009000000000	303-22506	200	192,52	\$ 259.520.418,72
68081010200000116001000000000	303-12245	200	156,47	\$ 219.311.435,81
68081010200000116001100000000	303-37666	200	386,46	\$ 388.176.617,28
68081010200000116001200000000	303-49579	200	153,45	\$ 217.394.225,55
68081010200000115001300000000	303-50018	200	173,4	\$ 235.353.718,20
68081010200000116001400000000	303-51971	124	130,5	\$ 170.084.898,00



CATASTRO
MULTIPROPÓSITO
Alcaldía Distrital de
Barrancabermeja

**RESOLUCIÓN MUTACIÓN –
RECTIFICACIÓN DE DATOS
CATASTRALES**

Código:

Fecha actualización:

Versión:

NPN	FMI	ÁREA TERRENO M2	ÁREA CONSTRUIDA M2	AVALÚO CATASTRAL
680810102000001160015000000000	303-41520	152	248,68	\$ 274.389.782,76
680810102000001160016000000000	303-17761	200	142,58	\$ 220.651.464,78
680810102000001160017000000000	303-	200	167,99	\$ 233.869.582,72
680810102000001160018000000000	303-5624	200	183,16	\$ 235.877.152,44
680810102000001160019000000000	303-23368	200	169,41	\$ 229.520.936,79
680810102000001160020000000000	303-39356	200	143,65	\$ 207.627.477,25
680810102000001160021000000000	303-26973	200	138,62	\$ 206.126.109,78
680810102000001160022000000000	303-13679	200	137,31	\$ 205.130.746,89
680810102000001160023000000000	303-41416	200	175,71	\$ 234.307.796,49
680810102000001160024000000000	303-49574	200	163,25	\$ 224.840.451,75
680810102000001160025000000000	303-36772	200	358,31	\$ 347.308.332,89
680810102000001160026000000000	303-27994	200	304,52	\$ 351.857.250,72
680810102000001160027000000000	303-11000	200	173,67	\$ 238.368.869,76
680810102000001160028000000000	303-423	118	193,88	\$ 209.255.185,68
680810102000001160029000000000	303-51972	76	65,12	\$ 84.627.502,72
680810102000001160030000000000	303-41519	48	82,1	\$ 90.778.761,38
6808101020000011600310000000000	303-76044	82	264,11	\$ 242.003.796,09
680810102000001170002000000000	303-22149	200	154,44	\$ 224.420.791,32
680810102000001170003000000000	303-3950	200	191,26	\$ 239.340.890,32
680810102000001170004000000000	303-49575	200	350,09	\$ 417.262.125,92
680810102000001170005000000000	303-33876	200	387,28	\$ 438.063.171,00
680810102000001170006000000000	303-22582	200	101,82	\$ 174.912.213,96
680810102000001170007000000000	303-41592	200	129,4	\$ 209.572.475,40
680810102000001170008000000000	303-22341	200	177,91	\$ 233.621.029,37
680810102000001170009000000000	303-16888	200	175,65	\$ 254.124.709,35
68081010200000117001000000000	303-32111	123	112,43	\$ 144.972.182,57
68081010200000117001100000000	303-10214	138,87	138,87	\$ 176.587.049,96
68081010200000117001200000000	303-11269	200	193,91	\$ 260.561.991,05
68081010200000117001300000000	303-	200	132,24	\$ 194.718.356,40
68081010200000117001400000000	303-28725	200	158,01	\$ 226.439.465,89
68081010200000117001500000000	303-17832	200	135,77	\$ 201.769.493,95
68081010200000117001600000000	303-11925	200	186,72	\$ 284.066.559,00
68081010200000117001800000000	303-41488	200	165,21	\$ 234.548.147,43
68081010200000117001900000000	303-6896	200	175,37	\$ 259.546.326,96
68081010200000117002000000000	303-33748	200	143,05	\$ 181.515.328,31

E. G. 7



CATASTRO
MULTIPROPOSITO
Alcantía Distrital de
Barrancabermeja


**RESOLUCIÓN MUTACIÓN –
RECTIFICACIÓN DE DATOS
CATASTRALES**

Código:

Fecha actualización:

Versión:

NPN	FMI	ÁREA TERRENO M2	ÁREA CONSTRUIDA M2	AVALÚO CATASTRAL
680810102000001170021000000000	303-10512	61,13	53,96	\$ 75.296.086,56
680810102000001170022000000000	303-16546	77	66,92	\$ 80.521.449,72
680810102000001180001000000000	303-32879	200	119,54	\$ 185.835.496,24
680810102000001180002000000000	303-6320	200	187,7	\$ 234.321.521,20
680810102000001180003000000000	303-32298	200	199,99	\$ 243.064.086,44
680810102000001180004000000000	303-29036	200	148,17	\$ 206.201.618,52
680810102000001180006000000000	303-23414	200	147,2	\$ 187.832.550,27
680810102000001180007000000000	303-875	200	187,4	\$ 234.108.114,40
680810102000001180008000000000	303-46646	200	111,14	\$ 179.860.105,84
680810102000001180009000000000	303-6836	200	223,7	\$ 258.973.864,79
680810102000001180011000000000	303-19401	200	172,29	\$ 218.637.029,55
680810102000001180012000000000	303-49816	200	166,06	\$ 218.927.777,36
680810102000001180013000000000	303-4788	200	102,14	\$ 176.757.943,10
680810102000001180014000000000	303-4118	200	163,86	\$ 219.030.357,10
680810102000001180015000000000	303-42324	200	199,98	\$ 230.398.512,24
680810102000001180016000000000	303-24108	200	186,41	\$ 251.471.847,62
680810102000001180017000000000	303-28783	200	178,76	\$ 227.961.998,56
680810102000001180018000000000	303-38076	200	310,65	\$ 274.917.764,50
680810102000001180022000000000	303-20561	200	177,34	\$ 226.951.873,04
680810102000001180023000000000	303-41550	200	131,46	\$ 194.314.859,76
680810102000001180024000000000	303-8262	200	297,07	\$ 321.510.084,68
680810102000001180025000000000	303-2215	200	199,93	\$ 246.251.074,30
680810102000001180026000000000	303-9762	200	169,62	\$ 221.460.204,72
680810102000001180027000000000	303-49819	200	141,3	\$ 201.314.602,80
680810102000001180028000000000	303-18927	200	192,39	\$ 237.657.780,84
680810102000001180034000000000	303-94853	65,01	58,91	\$ 74.671.021,96
680810102000001180035000000000	303-94784	131,2	116,51	\$ 149.004.887,56
680810102000001230001000000000	303-	1293	576,92	\$ 832.070.268,64
680810102000001250001000000000	303-3009	200	171,79	\$ 235.892.387,55
680810102000001250002000000000	303-45075	200	165,05	\$ 206.081.330,99
680810102000001250003000000000	303-9798	200	317,52	\$ 342.057.728,88
680810102000001250004000000000	303-38567	200	211,53	\$ 235.425.081,33
680810102000001250005000000000	303-40367	200	419,96	\$ 413.956.172,06
680810102000001250006000000000	303-45560	200	191,18	\$ 233.281.853,68
680810102000001250008000000000	303-37876	200	189,83	\$ 251.169.658,24

 CATASTRO MULTIPROPOSITO Alcaldía Distrital de Barrancabermeja	RESOLUCIÓN MUTACIÓN – RECTIFICACIÓN DE DATOS CATASTRALES	Código:
		Fecha actualización:
		Versión:

NPN	FMI	ÁREA TERRENO M2	ÁREA CONSTRUIDA M2	AVALÚO CATASTRAL
680810102000001260001000000000	303-26135	200	176,99	\$ 226.866.658,39
680810102000001260002000000000	303-30094	200	125,36	\$ 169.699.196,32
680810102000001260003000000000	303-57483	80	73,14	\$ 94.143.638,70
680810102000001260004000000000	303-59	200	201,76	\$ 235.877.385,32
680810102000001260006000000000	303-6925	200	128,25	\$ 164.503.924,20
680810102000001260008000000000	303-42619	200	199,99	\$ 285.549.162,08
680810102000001260012000000000	303-57484	120	120,11	\$ 142.056.999,81
680810102000001270003000000000	303-49576	200	151,86	\$ 194.546.342,34
680810102000001270004000000000	303-8341	200	148,51	\$ 176.830.753,87
680810102000001270005000000000	303-13650	200	185,26	\$ 235.084.504,00
680810102000001270006000000000	303-33906	200	177,9	\$ 204.547.415,56
680810102000001270007000000000	303-33263	200	175,01	\$ 234.631.005,44
680810102000001270008000000000	303-49818	200	179,34	\$ 232.893.474,50
680810102000001270009000000000	303-27052	47	100,53	\$ 98.136.056,10
680810102000001280001000000000	303-17484	200	158,65	\$ 226.471.107,20
680810102000001280002000000000	303-49822	200	120,57	\$ 172.934.137,32
680810102000001280003000000000	303-8073	200	171,17	\$ 228.734.356,19
680810102000001280004000000000	303-49578	200	160,78	\$ 230.755.579,96
680810102000001280005000000000	303-40432	200	157,66	\$ 233.500.239,97
680810102000001280006000000000	303-10237	200	383,99	\$ 388.203.426,72
680810102000001280007000000000	303-48798	98	98,39	\$ 127.329.473,92
680810102000001280009000000000	303-24874	200	160,18	\$ 258.300.648,16
680810102000001280011000000000	303-12312	200	110,86	\$ 325.675.903,42
680810102000001280012000000000	303-49580	200	163,96	\$ 332.924.520,87
680810102000001280013000000000	303-49821	200	147,1	\$ 364.922.028,80
680810102000001280014000000000	303-549	200	179,8	\$ 400.268.070,00
680810102000001280015000000000	303-13009	200	151,04	\$ 358.802.291,52
680810102000001280016000000000	303-45671	200	138,68	\$ 365.569.839,26
680810102000001280017000000000	303-6091	200	179,73	\$ 368.191.216,11
680810102000001280018000000000	303-23468	200	221,73	\$ 376.755.967,11
680810102000001280019000000000	303-3226	200	157,36	\$ 356.687.958,08
680810102000001280020000000000	303-7712	200	149,65	\$ 363.231.815,20
680810102000001280021000000000	303-15943	102	101,6	\$ 131.888.204,80
680810102000001290001000000000	303-5878	160	281,97	\$ 303.805.083,44
680810102000001290002000000000	303-22342	200	185,62	\$ 250.833.304,84



CATASTRO
MULTIPROPOSITO
Alcaldía Distrital de
Barrancabermeja

**RESOLUCIÓN MUTACIÓN –
RECTIFICACIÓN DE DATOS
CATASTRALES**

Código:

Fecha actualización:

Versión:

NPN	FMI	ÁREA TERRENO M2	ÁREA CONSTRUIDA M2	AVALÚO CATASTRAL
680810102000001290003000000000	303-1106	200	175,54	\$ 239.850.149,12
680810102000001290004000000000	303-2439	200	199,87	\$ 255.893.723,51
680810102000001290005000000000	303-49817	200	165,04	\$ 223.534.471,60
680810102000001290006000000000	303-2532	194	155,86	\$ 375.282.713,39
680810102000001290007000000000	303-2692	195	188,75	\$ 358.714.239,20
680810102000001290008000000000	303-5881	196	179,6	\$ 364.323.143,97
680810102000001290009000000000	303-3962	196	165,67	\$ 360.399.014,22
680810102000001290010000000000	303-288	197	304,88	\$ 524.998.172,89
680810102000001290011000000000	303-5877	198	146,7	\$ 353.979.721,99
680810102000001290012000000000	303-5719	199	304,28	\$ 486.968.778,86
680810102000001290013000000000	303-1364	200	241,96	\$ 391.715.684,99
680810102000001290014000000000	303-39321	196	336,48	\$ 524.070.819,54
680810102000001290015000000000	303 6028	112	185,19	\$ 264.899.140,45
680810102000001290016000000000	303-5882	160	219,88	\$ 243.217.778,90
680810102000001290017000000000	303-2850	160	298,65	\$ 326.857.811,40
680810102000001290018000000000	303-5880	160	139,14	\$ 190.031.007,87
680810102000001290019000000000	303-5879	160	180,01	\$ 197.828.352,62
68081010200000129002000000000	303-39322	94	161,32	\$ 233.512.092,92
680810102000001300001000000000	303-17024	135	204,48	\$ 360.215.626,78
680810102000001300002000000000	303-17025	134	181,7	\$ 340.524.280,40
680810102000001300003000000000	303-17026	132	217,1	\$ 384.770.987,66
680810102000001300004000000000	303-17027	131	231,21	\$ 325.602.359,25
680810102000001300005000000000	303-17028	131	204,75	\$ 369.017.604,66
680810102000001300006000000000	303-17029	132	251,54	\$ 415.189.305,14
680810102000001300007000000000	303-17030	131	219,28	\$ 398.204.780,19
680810102000001300008000000000	303-17051	132	287,05	\$ 394.189.436,65
680810102000001300009000000000	303-17050	132	177,99	\$ 203.830.011,42
680810102000001300010000000000	303-17049	131	155,41	\$ 204.824.584,46
680810102000001300011000000000	303-17048	131	208,23	\$ 256.342.301,19
680810102000001300012000000000	303-17047	131	195,24	\$ 227.995.145,13
680810102000001300013000000000	303-17046	132	190,57	\$ 239.236.457,87
680810102000001320001000000000	303-7556	152	220,27	\$ 329.530.855,54
680810102000001320003000000000	303-7558	152	152	\$ 215.321.832,00
680810102000001320005000000000	303-7560	152	152	\$ 210.410.864,00
680810102000001320006000000000	303-7561	152	222,23	\$ 249.226.547,30



CATASTRO
MULTIPROPOSITO
Alcaldía Distrital de
Barrancabermeja

**RESOLUCIÓN MUTACIÓN –
RECTIFICACIÓN DE DATOS
CATASTRALES**

Código:

Fecha actualización:

Versión:

NPN	FMI	ÁREA TERRENO M2	ÁREA CONSTRUIDA M2	AVALÚO CATASTRAL
680810102000001320007000000000	303-7562	152	268,77	\$ 309.135.663,72
680810102000001320008000000000	303-7563	152	231,06	\$ 259.383.234,90
680810102000001330001000000000	303-7528	153	153,09	\$ 211.867.891,38
680810102000001330002000000000	303-7529	153	152,87	\$ 206.750.992,51
680810102000001330003000000000	303-7530	153	152,66	\$ 204.121.968,54
680810102000001330004000000000	303-7531	153	140,93	\$ 199.762.599,04
680810102000001330005000000000	303-7532	155	129,99	\$ 183.849.024,90
680810102000001330006000000000	303-7533	153	140,03	\$ 196.787.499,19
680810102000001330007000000000	303-7545	151	102,37	\$ 161.451.198,70
680810102000001330008000000000	303-7544	152	144,45	\$ 218.309.295,60
680810102000001330009000000000	303-7543	152	234,64	\$ 256.359.759,12
680810102000001330010000000000	303-7542	152	143,12	\$ 207.857.383,92
6808101020000013300110000000000	303-7541	154	153,82	\$ 213.033.937,24
6808101020000013300120000000000	303-7540	152	153,2	\$ 216.330.541,20
6808101020000013500010000000000	303-20372	118	163,15	\$ 201.186.964,33
6808101020000013500020000000000	303-20371	118	158,96	\$ 194.592.145,74
6808101020000013500030000000000	303-20370	117	194,71	\$ 231.503.033,02
6808101020000013500040000000000	303-17004	120	179,92	\$ 215.449.447,76
6808101020000013500050000000000	303-17003	118	196,4	\$ 238.480.658,95
6808101020000013500060000000000	303-17002	117	192,22	\$ 272.442.877,22
6808101020000013500070000000000	303-17001	121	188,06	\$ 227.972.594,28
6808101020000013500080000000000	303-17000	115	152,14	\$ 193.434.607,83
6808101020000013500090000000000	303-16999	119	183,59	\$ 226.882.066,15
6808101020000013500100000000000	303-16998	119	192,76	\$ 240.148.696,48
68081010200000135001100000000000	303-16997	118	179,45	\$ 218.047.087,45
68081010200000135001200000000000	303-16992	119	202,18	\$ 236.915.864,76
68081010200000135001300000000000	303-16993	118	201,36	\$ 215.221.863,24
68081010200000135001400000000000	303-16994	119	202,64	\$ 248.701.801,24
68081010200000135001500000000000	303-16995	115	196,66	\$ 253.788.938,86
68081010200000135001600000000000	303-16996	119	204,34	\$ 286.524.001,51
68081010200000135001700000000000	303-22355	1732	0	\$ 997.632.000,00
68081010200000152000100000000000	303-4401	123	164,09	\$ 212.586.794,33
68081010200000152000200000000000	303-4400	106	178,94	\$ 221.588.531,67
68081010200000152000300000000000	303-4399	105	180,64	\$ 213.783.297,20
68081010200000152000400000000000	303-4398	106	151,62	\$ 225.874.908,38

Handwritten signature



CATASTRO
MULTIPROPOSITO
Alcaldía Distrital de
Barrancabermeja

**RESOLUCIÓN MUTACIÓN –
RECTIFICACIÓN DE DATOS
CATASTRALES**

Código:

Fecha actualización:

Versión:

NPN	FMI	ÁREA TERRENO M2	ÁREA CONSTRUIDA M2	AVALÚO CATASTRAL
680810102000001520005000000000	303-4394	106	157,39	\$ 200.283.058,53
680810102000001520006000000000	303-4395	106	155,98	\$ 185.936.535,04
680810102000001520007000000000	303-4396	106	154,74	\$ 190.779.109,20
680810102000001520008000000000	303-4397	123	166,27	\$ 215.057.838,08
680810102000001530001000000000	303-14960	310	226,98	\$ 340.023.584,88
680810102000001530002000000000	303-18292	310	179,45	\$ 249.532.435,20
680810102000001530003000000000	303-2566	310	208,92	\$ 320.426.499,24
680810102000001530004000000000	303-448	310	190,76	\$ 298.756.996,68
680810102000001530005000000000	303-46478	310	238,43	\$ 340.465.176,21
680810102000001530006000000000	303-36864	310	199,88	\$ 310.224.301,32
680810102000001530007000000000	303-1194	310	248,86	\$ 347.547.636,42
680810102000001530008000000000	303-3651	310	233,63	\$ 337.205.750,61
680810102000001530009000000000	303-351	310	218,27	\$ 310.085.291,81
680810102000001530010000000000	303-1435	310	221,99	\$ 329.301.643,53
680810102000001530011000000000	303-	310	216,34	\$ 325.465.027,98
680810102000001530012000000000	303-4727	310	211,87	\$ 322.429.687,89
680810102000001530013000000000	303-1638	310	225,81	\$ 331.895.603,07
680810102000001530014000000000	303-6483	310	310,77	\$ 369.883.509,64
680810102000001530015000000000	303-61671	233	151,91	\$ 212.011.827,82
680810102000001530016000000000	303-2727	310	240,79	\$ 353.737.132,90
680810102000001530017000000000	303-22629	310	206,49	\$ 325.447.900,44
680810102000001530018000000000	303-27538	310	248,65	\$ 347.405.036,55
68081010200000153002000000000	303-20946	310	217,02	\$ 316.998.210,26
680810102000001530021000000000	303-33053	310	196,23	\$ 311.809.392,81
680810102000001530022000000000	303-32788	310	223,43	\$ 312.232.806,68
680810102000001530023000000000	303-33397	310	227,41	\$ 332.982.078,27
680810102000001530024000000000	303-6046	310	238,09	\$ 338.243.823,78
680810102000001530025000000000	303-2470	310	239,78	\$ 341.381.889,66
680810102000001530026000000000	303-1514	310	254,33	\$ 351.262.023,51
680810102000001530027000000000	303-61672	77	62,19	\$ 81.891.991,17
680810102000001540001000000000	303-29466	107	321	\$ 326.275.956,00
680810102000001540002000000000	303-34538	42	42,19	\$ 33.211.167,25
680810102000001540003000000000	303-4930	292	230,18	\$ 292.121.485,25
680810102000001540004000000000	303-24688	192	143,42	\$ 228.832.611,12
680810102000001540005000000000	303-4852	294	193,85	\$ 329.160.918,60

[Handwritten signature]



CATASTRO
MULTIPROPOSITO
Alcaldía Distrital de
Barrancabermeja

**RESOLUCIÓN MUTACIÓN –
RECTIFICACIÓN DE DATOS
CATASTRALES**

Código:

Fecha actualización:

Versión:

NPN	FMI	ÁREA TERRENO M2	ÁREA CONSTRUIDA M2	AVALÚO CATASTRAL
680810102000001540006000000000	303-41358	192	167,39	\$ 248.594.342,04
680810102000001540007000000000	303-1247	295	229,23	\$ 358.905.464,28
680810102000001540008000000000	303-18876	294	367,38	\$ 472.225.297,68
680810102000001540009000000000	303-483	297	194,25	\$ 315.133.882,26
680810102000001540010000000000	303-1466	294	267,55	\$ 360.891.027,86
680810102000001540011000000000	303-12018	297	249,09	\$ 362.450.157,00
680810102000001540012000000000	303-69919	224	298,71	\$ 360.489.708,10
680810102000001540013000000000	303-24814	103	113,09	\$ 152.563.467,24
680810102000001540014000000000	303-29465	187	202	\$ 278.022.267,00
680810102000001540015000000000	303-41359	92	181,95	\$ 202.998.130,20
680810102000001540016000000000	303-45867	253	268,42	\$ 317.622.230,14
680810102000001540017000000000	303-69920	71	147,19	\$ 169.103.052,89
680810102000001550001000000000	303-61266	195	224,85	\$ 271.116.777,94
680810102000001550002000000000	303-19941	295	295,47	\$ 400.038.915,48
680810102000001550003000000000	303-1849	295	261,35	\$ 381.116.846,40
680810102000001550004000000000	303-7095	295	165,21	\$ 279.436.552,53
680810102000001550005000000000	303-17399	295	284,77	\$ 364.610.560,60
680810102000001550006000000000	303-2025	295	315,28	\$ 405.703.848,16
680810102000001550007000000000	303-9541	295	304,63	\$ 386.975.004,89
680810102000001550009000000000	303-7462	295	320,66	\$ 416.821.018,16
680810102000001550011000000000	303-41502	151	68,4	\$ 127.277.083,20
680810102000001550013000000000	303-7951	100	168,2	\$ 204.421.695,90
680810102000001550014000000000	303-41501	144	189	\$ 221.721.885,00
680810102000001560001000000000	303-34208	230	160,68	\$ 235.954.316,55
680810102000001560003000000000	303-15642	295	222,25	\$ 353.442.024,44
680810102000001560004000000000	303-12137	294	181,74	\$ 258.785.374,67
680810102000001560005000000000	303-7159	294	147,14	\$ 281.143.767,66
680810102000001560006000000000	303-3162	297	282,68	\$ 367.591.701,36
680810102000001560007000000000	303-	297	183,31	\$ 285.690.439,99
680810102000001560008000000000	303-7694	295	147,73	\$ 267.663.337,99
680810102000001560009000000000	303-3196	297	247,21	\$ 331.514.656,83
680810102000001560010000000000	303-5123	297	233,43	\$ 325.811.112,99
680810102000001560012000000000	303-26342	224	369,72	\$ 415.816.903,78
680810102000001560013000000000	303-45633	74	168,47	\$ 154.301.583,71
680810102000001560017000000000	303-34209	65	138,36	\$ 139.705.473,36



CATASTRO
MULTIPROPOSITO
Alcaldía Distrital de
Barrancabermeja

**RESOLUCIÓN MUTACIÓN –
RECTIFICACIÓN DE DATOS
CATASTRALES**

Código:

Fecha actualización:

Versión:

NPN	FMI	ÁREA TERRENO M2	ÁREA CONSTRUIDA M2	AVALÚO CATASTRAL
68081010200001570001000000000	303-81300	244	243,49	\$ 242.277.803,71
68081010200001570002000000000	303-1753	297	497,81	\$ 480.879.420,42
68081010200001570003000000000	303-24358	298	245,71	\$ 305.771.311,10
68081010200001570004000000000	303-24686	297	216,79	\$ 300.772.254,04
68081010200001570005000000000	303-39789	205	154,01	\$ 230.123.815,10
68081010200001570006000000000	303-2217	301	213,31	\$ 307.885.873,04
68081010200001570008000000000	303-964	297	213,37	\$ 309.066.700,43
68081010200001570009000000000	303-27241	300	99,47	\$ 194.296.433,36
68081010200001570010000000000	303-4789	298	207,14	\$ 315.652.142,28
68081010200001570011000000000	303-7869	297	236,99	\$ 320.514.102,16
68081010200001570012000000000	303-3855	296	213,52	\$ 312.036.913,36
68081010200001570015000000000	303-39790	94	70,03	\$ 100.566.396,79
68081010200001570016000000000	303-81301	53	112,35	\$ 112.609.508,30
68081010200001580001000000000	303-16645	207	296,24	\$ 482.780.959,51
68081010200001580002000000000	303-7216	293	249,98	\$ 552.811.681,62
68081010200001580003000000000	303-5078	294	329,7	\$ 584.220.507,10
68081010200001580004000000000	303-29471	295	183,25	\$ 479.692.636,75
68081010200001580005000000000	303-618	296	313,5	\$ 541.025.657,38
68081010200001580006000000000	303-36070	243	356,75	\$ 571.593.151,36
68081010200001580007000000000	303-18344	201	202,26	\$ 277.582.782,15
68081010200001580008000000000	303-13879	289	261,42	\$ 348.691.021,54
68081010200001580009000000000	303-20857	194	224,84	\$ 287.599.316,30
68081010200001580011000000000	303-42538	291	250	\$ 343.723.504,16
68081010200001580012000000000	303-3906	212	336,39	\$ 377.215.454,46
68081010200001580013000000000	303-16646	86	164,09	\$ 229.918.031,71
68081010200001580014000000000	303-14639	79	147,73	\$ 156.329.830,98
68081010200001580016000000000	303-36071	52	160,56	\$ 176.080.238,64
68081010200001590001000000000	303-34619	210	220,94	\$ 424.122.498,44
68081010200001590002000000000	303-1373	300	480,86	\$ 740.701.696,02
68081010200001590003000000000	303-33838	300	517,26	\$ 788.566.150,82
68081010200001590004000000000	303-10875	300	516,84	\$ 768.244.637,88
68081010200001590005000000000	303-12153	300	323,54	\$ 617.655.142,92
68081010200001590006000000000	303-31056	300	361,03	\$ 649.094.400,30
68081010200001590007000000000	303-48187	165	319,06	\$ 337.000.023,06
68081010200001590009000000000	303-29480	295	341,49	\$ 414.500.586,99



CATASTRO
MULTIPROPOSITO
Alcaldía Distrital de
Barrancabermeja

**RESOLUCIÓN MUTACIÓN –
RECTIFICACIÓN DE DATOS
CATASTRALES**

Código:

Fecha actualización:

Versión:

NPN	FMI	ÁREA TERRENO M2	ÁREA CONSTRUIDA M2	AVALÚO CATASTRAL
680810102000001590010000000000	303-34588	190	219,82	\$ 262.677.100,07
680810102000001590011000000000	303-4456	295	391,85	\$ 474.633.064,98
680810102000001590012000000000	303-2636	298	994,88	\$ 860.342.081,52
680810102000001590015000000000	303-34589	104	169,03	\$ 183.540.013,89
680810102000001600001000000000	303-29180	10576	6173,98	\$ 7.170.705.844,60
680810102000001600003000000000	303-56368	1347	832,83	\$ 1.198.441.500,03
680810102000001600004000000000	303-25339	6131	838,2	\$ 3.652.958.281,80
680810102000001600006000000000	303-	603,15	0	\$ 303.987.600,00
680810102000001600007000000000	303-55633	1478,38	39,57	\$ 749.434.575,21
680810102000001600008000000000	303-55632	141,94	0	\$ 176.289.480,00
680810102000001600010000000000	303-58314	336,16	319,55	\$ 368.773.031,55
680810102000001600011000000000	303-58312	3213,23	901,57	\$ 4.633.421.169,65
680810102000001610001000000000	303-3216	305	203,32	\$ 346.588.962,12
680810102000001610002000000000	303-9921	305	205,52	\$ 348.438.262,32
680810102000001610003000000000	303-11039	304	221,48	\$ 357.700.085,28
680810102000001610004000000000	303-18883	304	215,42	\$ 342.264.103,66
680810102000001610005000000000	303-12585	304	176,97	\$ 326.722.162,65
680810102000001610006000000000	303-12687	304	200,72	\$ 350.312.287,28
680810102000001610007000000000	303-4717	304	230,66	\$ 333.420.950,90
680810102000001610008000000000	303-1798	304	217,6	\$ 347.471.052,80
680810102000001610009000000000	303-4545	304	219,95	\$ 367.098.135,05
680810102000001610010000000000	303-10922	304	260,85	\$ 402.799.704,15
680810102000001610011000000000	303-20612	304	225,01	\$ 342.436.061,65
680810102000001610014000000000	303-40062	307	169,88	\$ 308.654.293,24
680810102000001610015000000000	303-15539	307	162,61	\$ 300.386.167,59
680810102000001610016000000000	303-31847	307	156,85	\$ 296.009.610,15
680810102000001610017000000000	303-11920	307	208,93	\$ 338.956.038,89
680810102000001610018000000000	303-10284	307	230,16	\$ 347.722.297,62
680810102000001610019000000000	303-18919	307	311,11	\$ 404.475.129,37
680810102000001610020000000000	303-29623	307	226,6	\$ 370.970.417,00
680810102000001610021000000000	303-1938	307	222,88	\$ 374.984.355,52
680810102000001610022000000000	303-2856	307	206,36	\$ 331.855.432,04
680810102000001610023000000000	303-32107	307	226,84	\$ 378.505.009,36
680810102000001610024000000000	303-5744	308	232,17	\$ 363.855.270,07
680810102000001610027000000000	303-45574	222,56	174,3	\$ 277.525.213,50



CATASTRO
MULTIPROPOSITO
Alcaldía Distrital de
Barrancabermeja

**RESOLUCIÓN MUTACIÓN –
RECTIFICACIÓN DE DATOS
CATASTRALES**

Código:

Fecha actualización:

Versión:

NPN	FMI	ÁREA TERRENO M2	ÁREA CONSTRUIDA M2	AVALÚO CATASTRAL
680810102000001620001000000000	303-20877	230	482,07	\$ 480.413.543,55
680810102000001620002000000000	303-9106	308	239,42	\$ 347.720.853,52
680810102000001620003000000000	303-14861	308	231,87	\$ 349.841.603,55
680810102000001620004000000000	303-1141	308	223,66	\$ 354.575.348,48
680810102000001620005000000000	303-2410	308	244,09	\$ 358.929.189,85
680810102000001620006000000000	303-516	308	240,9	\$ 348.773.660,40
680810102000001620007000000000	303-5526	308	191	\$ 260.824.003,00
680810102000001620008000000000	303-8774	308	259,82	\$ 370.627.040,30
680810102000001620009000000000	303-18340	308	169,99	\$ 303.823.613,35
680810102000001620010000000000	303-11689	308	289,08	\$ 392.386.678,20
680810102000001620011000000000	303-5533	266	208,86	\$ 308.537.871,90
680810102000001620012000000000	303-57720	195	195	\$ 257.334.675,00
680810102000001620013000000000	303-52727	187	171,01	\$ 234.886.151,65
680810102000001620014000000000	303-7084	251	196,5	\$ 290.706.172,50
680810102000001620015000000000	303-8936	296	251,81	\$ 357.758.283,65
680810102000001620016000000000	303-12643	296	220,57	\$ 334.526.189,05
680810102000001620017000000000	303-1705	296	249,22	\$ 347.780.142,32
680810102000001620018000000000	303-657	296	650,5	\$ 641.819.517,84
680810102000001620019000000000	303-52686	195	277,48	\$ 314.189.613,54
680810102000001620020000000000	303-30848	296	233,88	\$ 344.424.370,20
680810102000001620021000000000	303-1427	296	227,35	\$ 322.699.086,26
680810102000001620022000000000	303-11577	296	186,09	\$ 316.093.690,68
680810102000001620023000000000	303-5840	296	710,01	\$ 721.444.589,73
680810102000001620024000000000	303-28136	296	157,83	\$ 277.533.876,39
680810102000001620025000000000	303-20878	78	249,81	\$ 217.094.725,94
680810102000001620027000000000	303-57721	71	0	\$ 40.896.000,00
680810102000001620028000000000	303-52685	101	156,46	\$ 107.099.790,32
680810102000001630001000000000	303-34879	243	154,74	\$ 252.542.897,40
680810102000001630002000000000	303-26420	294	298,78	\$ 377.056.453,56
680810102000001630003000000000	303-4479	293	243,2	\$ 345.698.432,00
680810102000001630004000000000	303-3369	294	162,28	\$ 282.161.380,56
680810102000001630005000000000	303-26421	294	338,59	\$ 428.537.015,13
680810102000001630006000000000	303-41430	199	275,7	\$ 312.971.678,10
680810102000001630007000000000	303-5028	294	166,38	\$ 285.011.708,76
680810102000001630008000000000	303-26418	294	148,74	\$ 277.553.837,40

Handwritten signature



CATASTRO
MULTIPROPOSITO
Alcaldía Distrital de
Barrancabermeja

**RESOLUCIÓN MUTACIÓN –
RECTIFICACIÓN DE DATOS
CATASTRALES**

Código:

Fecha actualización:

Versión:

NPN	FMI	ÁREA TERRENO M2	ÁREA CONSTRUIDA M2	AVALÚO CATASTRAL
680810102000001630009000000000	303-18387	294	250,92	\$ 343.784.085,84
680810102000001630010000000000	303-1175	294	511,2	\$ 549.505.548,00
680810102000001630011000000000	303-4336	294	166,32	\$ 301.090.728,96
680810102000001630012000000000	303-19942	294	201,26	\$ 275.160.958,07
680810102000001630013000000000	303-6071	252	213,59	\$ 308.656.640,13
680810102000001630014000000000	303-4631	251	169,08	\$ 253.277.968,46
680810102000001630015000000000	303-4024	295	213,5	\$ 318.345.627,00
680810102000001630016000000000	303-42303	295	222,44	\$ 319.921.894,48
680810102000001630017000000000	303-13223	295	166,68	\$ 285.796.269,36
680810102000001630018000000000	303-114	295	165,62	\$ 285.059.355,24
680810102000001630019000000000	303-29702	295	153,84	\$ 276.869.875,68
680810102000001630020000000000	303-2459	295	176,85	\$ 292.866.473,70
680810102000001630021000000000	303-26419	295	177,74	\$ 293.485.203,48
680810102000001630022000000000	303-6530	294	217,96	\$ 320.870.227,92
680810102000001630023000000000	303-417	295	233,77	\$ 332.437.371,54
680810102000001630024000000000	303-733	295	278,57	\$ 367.448.493,09
680810102000001630025000000000	303-58777	51	110,88	\$ 110.072.971,71
680810102000001630026000000000	303-41431	95	134,99	\$ 153.409.309,86
680810102000001640002000000000	303-31465	295	427,91	\$ 463.878.059,07
680810102000001640003000000000	303-2144	295	260,87	\$ 362.378.681,53
680810102000001640004000000000	303-32187	295	474,1	\$ 591.420.501,40
680810102000001640005000000000	303-37601	160	219,86	\$ 257.474.342,62
680810102000001640006000000000	303-6217	295	256,33	\$ 346.147.633,86
680810102000001640007000000000	303-12653	295	272,33	\$ 376.918.239,77
680810102000001640008000000000	303-9381	295	245,07	\$ 354.193.916,21
680810102000001640009000000000	303-4422	295	498,24	\$ 548.368.478,92
680810102000001640010000000000	303-8529	295	326,15	\$ 422.205.464,23
680810102000001640011000000000	303-531	295	291,86	\$ 393.464.821,10
680810102000001640013000000000	303-23426	295	310,79	\$ 416.105.461,12
680810102000001640015000000000	303-3341	295	419,37	\$ 466.963.422,78
680810102000001640017000000000	303-8155	295	396,19	\$ 441.352.587,03
680810102000001640019000000000	303-32262	295	188,29	\$ 295.311.366,91
680810102000001640020000000000	303-11982	295	194,65	\$ 304.430.500,71
680810102000001640021000000000	303-1408	296	172,55	\$ 287.665.559,85
680810102000001640023000000000	303-32029	295	337,05	\$ 404.237.834,10

E-6-7



CATASTRO
MULTIPROPOSITO
Alcaldía Distrital de
Barrancabermeja

**RESOLUCIÓN MUTACIÓN –
RECTIFICACIÓN DE DATOS
CATASTRALES**

Código:

Fecha actualización:

Versión:

NPN	FMI	ÁREA TERRENO M2	ÁREA CONSTRUIDA M2	AVALÚO CATASTRAL
680810102000001640032000000000	303-52660	195	210,04	S 312.507.931,49
680810102000001640033000000000	303-52661	100	196,01	S 228.732.122,19
680810102000001640042000000000	303-42593	196,85	269,26	S 341.822.284,47
680810102000001640043000000000	303-39062	169,76	280,2	\$ 290.326.645,80
680810102000001650001000000000	303-33540	265	447,18	\$ 510.853.646,90
680810102000001650002000000000	303-9460	335	259,99	\$ 403.105.237,18
680810102000001650003000000000	303-27565	335	253,36	\$ 344.698.877,84
680810102000001650004000000000	303-20330	335	177,41	\$ 316.295.786,82
680810102000001650005000000000	303-10621	335	307,51	\$ 400.201.118,65
680810102000001650006000000000	303-10611	335	272,58	\$ 444.767.223,36
680810102000001650007000000000	303-20609	335	275,09	\$ 384.216.384,23
680810102000001650008000000000	303-34889	335	233	\$ 346.736.272,00
680810102000001650009000000000	303-4457	335	173,25	\$ 321.799.961,25
680810102000001650010000000000	303-2698	335	239,87	\$ 367.467.823,70
680810102000001650011000000000	303-13362	335	286,99	S 387.839.698,53
680810102000001650012000000000	303-53192	163	676,59	S 715.326.134,04
680810102000001650013000000000	303-12223	335	440,74	\$ 549.202.208,68
680810102000001650014000000000	303-1082	335	215,61	\$ 338.677.755,55
680810102000001650015000000000	303-14656	335	209,26	\$ 334.281.873,85
680810102000001650016000000000	303-3934	335	325,93	\$ 418.580.085,70
680810102000001650017000000000	303-3602	335	218,15	\$ 346.324.132,69
680810102000001650018000000000	303-1736	335	205,27	\$ 336.969.682,53
680810102000001650020000000000	303-40901	242	205,64	\$ 288.997.156,40
680810102000001650021000000000	303-2102	335	306,09	\$ 435.422.459,52
680810102000001650022000000000	303-36703	215	183,02	\$ 256.988.880,20
680810102000001650025000000000	303-8883	122	249,52	\$ 267.923.778,56
680810102000001650026000000000	303-33380	103,68	90,19	\$ 129.704.684,87
680810102000001650027000000000	303-34028	80	176,23	S 188.360.654,77
680810102000001650028000000000	303-36702	105,74	145,42	S 168.364.914,15
680810102000001650029000000000	303-33541	70	66,23	S 92.581.885,80
680810102000001650030000000000	303-53193	49	109,67	\$ 115.096.677,76
6808101020000016500330000000000	303-51620	250,49	200,56	\$ 352.035.708,40
6808101020000016600010000000000	303-18371	298	135,35	\$ 307.888.858,01
6808101020000016600020000000000	303-17625	294	233,65	\$ 366.442.962,91
6808101020000016600030000000000	303-6633	299	231,93	S 410.866.902,18



CATASTRO
MULTIPROPÓSITO
Alcaldía Distrital de
Barrancabermeja

**RESOLUCIÓN MUTACIÓN –
RECTIFICACIÓN DE DATOS
CATASTRALES**

Código:

Fecha actualización:

Versión:

NPN	FMI	ÁREA TERRENO M2	ÁREA CONSTRUIDA M2	AVALÚO CATASTRAL
680810102000001660004000000000	303-39840	213	140,21	\$ 234.749.150,79
680810102000001660005000000000	303-79895	296	196,37	\$ 322.039.014,50
680810102000001660006000000000	303-2155	295	244,6	\$ 382.644.878,84
680810102000001660007000000000	303-4895	296	243,31	\$ 337.462.286,29
680810102000001660008000000000	303-30766	296	223,05	\$ 394.021.988,70
680810102000001660009000000000	303-1433	295	220,3	\$ 394.248.846,40
680810102000001660010000000000	303-6602	296	228,01	\$ 428.459.445,69
6808101020000016600110000000000	303-	1232	497,99	\$ 703.408.589,73
6808101020000016600120000000000	303-15682	293	204,04	\$ 323.375.266,78
6808101020000016600130000000000	303-5145	295	180,58	\$ 354.532.192,06
6808101020000016600140000000000	303-1918	293	211,37	\$ 346.461.596,39
6808101020000016600150000000000	303-38431	195	140,96	\$ 257.891.703,42
6808101020000016600160000000000	303-32777	295	197,82	\$ 353.465.363,04
6808101020000016600170000000000	303-20257	297	176,71	\$ 328.176.732,34
6808101020000016600180000000000	303-15039	295	215,41	\$ 355.102.017,56
6808101020000016600190000000000	303-2602	298	177,88	\$ 336.841.016,40
6808101020000016600200000000000	303-3376	293	172,92	\$ 311.631.132,00
6808101020000016600210000000000	303-21042	298	197,05	\$ 399.821.985,04
6808101020000016600220000000000	303-28722	82	128,66	\$ 155.864.019,22
6808101020000016600230000000000	303-31483	102	75,63	\$ 112.396.068,82
6808101020000016800010000000000	303-41161	295	240,45	\$ 409.156.284,15
6808101020000016800020000000000	303-28565	295	256,43	\$ 368.902.756,39
6808101020000016800030000000000	303-442	295	369,91	\$ 456.960.172,43
6808101020000016800040000000000	303-27205	295	380,8	\$ 465.410.518,40
6808101020000016800050000000000	303-28374	295	305,92	\$ 407.305.660,16
6808101020000016800060000000000	303-13815	207	255,74	\$ 317.679.335,02
6808101020000016800070000000000	303-52722	189	185,26	\$ 252.620.757,98
6808101020000016800080000000000	303-26792	295	340,42	\$ 434.076.728,66
6808101020000016800090000000000	303-33499	295	180,4	\$ 309.905.529,20
6808101020000016800100000000000	303-36570	295	325,71	\$ 422.662.165,83
6808101020000016800110000000000	303-1659	295	481,37	\$ 568.201.210,21
6808101020000016800120000000000	303-20828	225	197,63	\$ 282.956.543,99
6808101020000016800140000000000	303-7993	295	277,79	\$ 450.967.539,67
6808101020000016800150000000000	303-497	295	367,66	\$ 487.889.141,05
6808101020000016800160000000000	303-1249	295	260,06	\$ 437.209.538,38



CATASTRO
MULTIPROPOSITO
Alcaldía Distrital de
Barrancabermeja

**RESOLUCIÓN MUTACIÓN –
RECTIFICACIÓN DE DATOS
CATASTRALES**

Código: _____

Fecha actualización: _____

Versión: _____

NPN	FMI	ÁREA TERRENO M2	ÁREA CONSTRUIDA M2	AVALÚO CATASTRAL
68081010200001680017000000000	303-5413	298	227,06	\$ 393.708.994,25
68081010200001680020000000000	303-18098	295	279,33	\$ 452.162.538,09
68081010200001680021000000000	303-16056	294	254,69	\$ 407.240.833,84
68081010200001680022000000000	303-31810	295	365,03	\$ 452.663.165,98
68081010200001680023000000000	303-3095	295	378,45	\$ 421.734.496,17
68081010200001680025000000000	303-20840	70	124,83	\$ 137.184.709,59
68081010200001680027000000000	303-40459	109	69,77	\$ 141.121.636,21
68081010200001680029000000000	303-49824	194	285,92	\$ 319.753.659,20
68081010200001680030000000000	303-54463	199	277,25	\$ 336.509.637,00
68081010200001680031000000000	303-54464	45	44,81	\$ 67.257.059,55
68081010200001680032000000000	303-54465	50	50,17	\$ 74.996.674,35
68081010200001690001000000000	303-3496	294	271,97	\$ 350.342.111,46
68081010200001690002000000000	303-4612	295	335,19	\$ 408.359.417,64
68081010200001690003000000000	303-3235	297	248,06	\$ 339.313.907,57
68081010200001690004000000000	303-12765	294	369,04	\$ 406.819.566,51
68081010200001690005000000000	303-51834	295	417,27	\$ 480.229.094,55
68081010200001690006000000000	303-10881	295	383,02	\$ 394.536.569,80
68081010200001690008000000000	303-5143	295	404,55	\$ 467.574.701,40
68081010200001690009000000000	303-422	295	302,43	\$ 379.830.343,37
68081010200001690011000000000	303-10657	295	374,6	\$ 464.374.447,26
68081010200001690012000000000	303-47094	215	250,39	\$ 356.416.051,47
68081010200001690013000000000	303-4153	296	283,18	\$ 416.949.346,48
68081010200001690014000000000	303-2719	296	254,5	\$ 419.103.407,00
68081010200001690015000000000	303-3901	295	375,71	\$ 508.151.414,56
68081010200001690016000000000	303-2528	297	265,38	\$ 426.130.763,88
68081010200001690017000000000	303-2785	295	722,46	\$ 737.569.369,34
68081010200001690018000000000	303-10035	295	421,95	\$ 520.602.263,19
68081010200001690020000000000	303-12174	294	449,62	\$ 561.007.344,32
68081010200001690021000000000	303-1197	295	449,62	\$ 576.632.013,44
68081010200001690022000000000	303-10247	295	850,18	\$ 849.111.688,47
68081010200001690023000000000	303-1078	295	167,7	\$ 356.516.496,52
68081010200001690024000000000	303-32289	296	90,91	\$ 300.877.373,96
68081010200001690027000000000	303-47201	80	160,22	\$ 177.813.458,32
68081010200001700001000000000	303-28010	185	175,81	\$ 245.824.023,68
68081010200001700002000000000	303-87555	255	125,56	\$ 242.282.873,64



CATASTRO
MULTIPROPOSITO
Alcaldía Distrital de
Barrancabermeja

**RESOLUCIÓN MUTACIÓN –
RECTIFICACIÓN DE DATOS
CATASTRALES**

Código:

Fecha actualización:

Versión:

NPN	FMI	ÁREA TERRENO M2	ÁREA CONSTRUIDA M2	AVALÚO CATASTRAL
680810102000001700003000000000	303-5011	281	193,58	\$ 335.577.014,96
680810102000001700004000000000	303-2174	294	301,23	\$ 369.027.258,39
680810102000001700005000000000	303-5479	295	276,99	\$ 338.114.421,78
680810102000001700006000000000	303-1719	295	248,4	\$ 358.659.039,60
680810102000001700007000000000	303-4933	295	286,13	\$ 396.571.584,64
680810102000001700008000000000	303-1815	294	273,08	\$ 368.012.430,80
680810102000001700009000000000	303-1438	293	296,04	\$ 403.269.573,12
680810102000001700010000000000	303-5115	291	224,94	\$ 345.797.272,32
680810102000001700011000000000	303-6462	290	204,81	\$ 364.418.529,39
680810102000001700012000000000	303-33520	207	139	\$ 268.812.595,30
680810102000001700013000000000	303-42290	223	151,69	\$ 303.755.359,20
680810102000001700014000000000	303-5103	297	204,96	\$ 346.520.157,51
680810102000001700015000000000	303-20641	297	211,72	\$ 311.419.705,96
680810102000001700016000000000	303-2011	297	241	\$ 307.624.801,00
680810102000001700017000000000	303-34784	297	209,49	\$ 302.482.893,57
680810102000001700018000000000	303-31378	297	236,4	\$ 335.417.752,80
680810102000001700019000000000	303-6142	297	197,65	\$ 295.706.927,60
680810102000001700020000000000	303-39700	196	151,9	\$ 218.497.183,80
680810102000001700021000000000	303-2323	295	231,1	\$ 330.581.182,20
680810102000001700022000000000	303-2408	305	179,57	\$ 300.517.423,14
680810102000001700023000000000	303-27981	305	206,77	\$ 304.374.294,24
680810102000001700024000000000	303-37325	200	282,34	\$ 302.361.209,62
680810102000001700025000000000	303-7831	83	84,04	\$ 130.089.188,76
680810102000001700026000000000	303-39701	101	75,74	\$ 108.383.515,82
680810102000001700027000000000	303-26480	68	136,86	\$ 136.239.219,72
680810102000001700028000000000	303-48163	85	170,22	\$ 175.866.512,10
680810102000001700029000000000	303-42289	87,44	87,44	\$ 127.740.483,92
680810102000001700030000000000	303-39342	19	19,23	\$ 23.070.130,32
680810102000001710001000000000	303-50684	60,04	147,7	\$ 141.008.872,60
680810102000001710002000000000	303-2458	330	199,94	\$ 308.093.843,74
680810102000001710003000000000	303-1782	330	243,38	\$ 375.905.509,20
680810102000001710005000000000	303-3088	330	217,72	\$ 309.410.294,97
680810102000001710006000000000	303-3228	330	298,17	\$ 379.650.522,60
680810102000001710007000000000	303-39706	250	152,73	\$ 260.480.972,31
680810102000001710008000000000	303-15648	330	242,54	\$ 354.776.059,38



CATASTRO
MULTIPROPÓSITO
Alcaldía Distrital de
Barrancabermeja

**RESOLUCIÓN MUTACIÓN –
RECTIFICACIÓN DE DATOS
CATASTRALES**

Código:

Fecha actualización:

Versión:

NPN	FMI	ÁREA TERRENO M2	ÁREA CONSTRUIDA M2	AVALÚO CATASTRAL
680810102000001710009000000000	303-340	330	228,42	\$ 338.878.319,30
680810102000001710010000000000	303-	330	227,74	\$ 322.036.765,44
680810102000001710011000000000	303-14906	331	217,78	\$ 357.770.855,66
680810102000001710012000000000	303-3147	334	246,43	\$ 432.848.959,38
680810102000001710014000000000	303-25080	331	295,98	\$ 477.555.306,36
680810102000001710015000000000	303-5521	331	255	\$ 376.171.050,00
680810102000001710016000000000	303-19599	331	218,75	\$ 379.657.288,70
680810102000001710017000000000	303-1346	331	254,67	\$ 387.233.427,00
680810102000001710018000000000	303-744	331	295,25	\$ 391.144.626,75
680810102000001710019000000000	303-5012	331	321,81	\$ 466.365.108,45
680810102000001710020000000000	303-1358	331	260	\$ 363.008.180,00
680810102000001710022000000000	303-2147	331	287,43	\$ 376.548.190,77
680810102000001710023000000000	303-6523	331	249,52	\$ 352.030.315,28
680810102000001710024000000000	303-4589	331	192,86	\$ 334.079.231,90
680810102000001710025000000000	303-39707	80	73,31	\$ 95.430.385,94
680810102000001710030000000000	303-50683	280	198,24	\$ 289.489.539,36
680810102000001710031000000000	303-53644	51,85	51,85	\$ 76.728.615,15
680810102000001710032000000000	303-53645	36,39	36,39	\$ 53.262.769,35
680810102000001710033000000000	303-53646	30,58	55,08	\$ 46.921.694,38
680810102000001720001000000000	303-5565	297	341,26	\$ 465.857.721,68
680810102000001720002000000000	303-7024	297	318,86	\$ 395.990.441,78
680810102000001720003000000000	303-7439	297	231,09	\$ 354.124.859,52
680810102000001720004000000000	303-5350	297	205,88	\$ 294.072.664,88
680810102000001720005000000000	303-58936	185	171,47	\$ 219.623.650,14
680810102000001720006000000000	303-58694	177,6	199,76	\$ 231.941.798,03
680810102000001720007000000000	303-3415	297	352,61	\$ 426.681.830,25
680810102000001720008000000000	303-6689	297	247,14	\$ 309.850.775,52
680810102000001720009000000000	303-44925	181	265,97	\$ 292.870.576,58
680810102000001720010000000000	303-51785	297	328,53	\$ 424.498.513,15
680810102000001720011000000000	303-9481	297	351,99	\$ 440.253.275,77
680810102000001720012000000000	303-5402	297	229,61	\$ 391.090.861,33
680810102000001720013000000000	303-45066	181,55	265,06	\$ 357.804.829,70
680810102000001720014000000000	303-365	295	394,82	\$ 428.736.825,70
680810102000001720015000000000	303-4007	295	314,19	\$ 432.213.447,99
680810102000001720017000000000	303-6996	295	368,84	\$ 382.228.867,22

www.barrancabermeja.gov.co | catastro@barrancabermeja.gov.co

Este documento es propiedad de la Alcaldía Distrital de Barrancabermeja. Prohibida su alteración o modificación por cualquier medio.

Z-G-7



CATASTRO
MULTIPROPÓSITO
Alcaldía Distrital de
Barrancabermeja

**RESOLUCIÓN MUTACIÓN –
RECTIFICACIÓN DE DATOS
CATASTRALES**

Código:

Fecha actualización:

Versión:

NPN	FMI	ÁREA TERRENO M2	ÁREA CONSTRUIDA M2	AVALÚO CATASTRAL
680810102000001720018000000000	303-880	295	468,23	\$ 509.745.504,26
680810102000001720019000000000	303-47055	198	247,3	\$ 296.937.882,30
680810102000001720020000000000	303-1160	295	342,93	\$ 412.840.975,11
680810102000001720021000000000	303-9399	295	422,85	\$ 449.463.130,75
680810102000001720022000000000	303-2305	295	302,77	\$ 407.095.715,22
680810102000001720023000000000	303-6967	295	270,91	\$ 385.851.816,90
680810102000001720024000000000	303-41407	215	295,21	\$ 362.938.081,13
680810102000001720025000000000	303-41408	89,37	178,74	\$ 190.174.534,02
680810102000001720026000000000	303-45069	125,32	125,32	\$ 183.426.497,80
680810102000001720027000000000	303-44926	116	185,14	\$ 207.622.567,42
680810102000001720028000000000	303-47056	97	181,74	\$ 181.110.081,22
6808101020000017200310000000000	303-10676	94,72	22,08	\$ 59.278.872,00
6808101020000017200320000000000	303-58695	136	104,52	\$ 159.440.697,96
6808101020000017300010000000000	303-9917	295	200,78	\$ 306.259.056,66
6808101020000017300020000000000	303-1825	295	174,74	\$ 291.399.597,48
6808101020000017300030000000000	303-10216	295	251,62	\$ 409.882.697,02
6808101020000017300040000000000	303-29967	295	209,63	\$ 286.596.269,61
6808101020000017300050000000000	303-6728	295	260,71	\$ 418.551.566,41
6808101020000017300060000000000	303-19374	295	199,15	\$ 278.000.625,40
6808101020000017300070000000000	303-22931	295	229,4	\$ 329.399.338,80
6808101020000017300080000000000	303-5401	295	213,62	\$ 352.937.866,90
6808101020000017300100000000000	303-50730	200	159,91	\$ 232.663.698,60
6808101020000017300110000000000	303-8087	298	380,29	\$ 485.702.665,47
6808101020000017300120000000000	303-1681	298	169,32	\$ 371.601.085,22
6808101020000017300130000000000	303-2631	298	245,08	\$ 381.619.064,60
6808101020000017300140000000000	303-22708	172	142,39	\$ 223.364.088,61
6808101020000017300150000000000	303-49908	202	164,12	\$ 256.960.989,40
6808101020000017300160000000000	303-3788	298	214,39	\$ 355.325.560,55
6808101020000017300170000000000	303-507	298	242,93	\$ 379.777.062,85
6808101020000017300180000000000	303-7107	298	232,57	\$ 397.200.200,25
6808101020000017300190000000000	303-2555	298	176,49	\$ 322.854.925,05
6808101020000017300200000000000	303-11980	298	184,13	\$ 296.680.924,11
6808101020000017300210000000000	303-	1185	539,94	\$ 686.668.642,38
6808101020000017300220000000000	303-22709	125	218,21	\$ 252.493.835,24
6808101020000017300230000000000	303-49907	96	95,78	\$ 130.973.846,20



CATASTRO
MULTIPROPOSITO
Alcaldía Distrital de
Barrancabermeja

**RESOLUCIÓN MUTACIÓN –
RECTIFICACIÓN DE DATOS
CATASTRALES**

Código:

Fecha actualización:

Versión:

NPN	FMI	ÁREA TERRENO M2	ÁREA CONSTRUIDA M2	AVALÚO CATASTRAL
68081010200000173002400000000	303-50731	95	199,57	\$ 227.401.125,70
68081010200000173002500000000	303-57539	193	107,69	\$ 231.222.869,05
68081010200000173002600000000	303-57538	104	186,37	\$ 220.666.916,15
680810102000001740001000000000	303-59135	194	158,87	\$ 232.456.444,53
680810102000001740002000000000	303-16453	273	154,12	\$ 314.186.546,56
680810102000001740003000000000	303-4216	314	203,46	\$ 328.977.078,41
680810102000001740004000000000	303-	314	319,62	\$ 506.574.918,77
680810102000001740005000000000	303-19391	314	201,67	\$ 331.254.858,94
680810102000001740006000000000	303-1730	314	224,07	\$ 366.673.453,62
680810102000001740007000000000	303-3402	314	182,47	\$ 334.246.639,77
680810102000001740008000000000	303-924	314	240,59	\$ 335.338.079,68
680810102000001740009000000000	303-6666	314	199,14	\$ 338.608.369,92
680810102000001740010000000000	303-6213	314	249,98	\$ 375.552.654,08
680810102000001740011000000000	303-7707	315	197,27	\$ 331.504.825,13
680810102000001740012000000000	303-4538	315	250,69	\$ 415.204.511,56
680810102000001740013000000000	303-375	216,52	160,42	\$ 290.742.008,22
680810102000001740014000000000	303-7978	295	197,74	\$ 367.693.487,77
680810102000001740015000000000	303-3695	295	232,33	\$ 349.504.342,63
680810102000001740016000000000	303-6321	295	159,81	\$ 291.346.674,39
680810102000001740017000000000	303-2383	294	183,4	\$ 299.151.849,52
680810102000001740018000000000	303-40904	294	224,8	\$ 383.729.240,80
680810102000001740019000000000	303-2317	294	196,31	\$ 306.424.012,97
680810102000001740020000000000	303-24643	294	185,28	\$ 308.015.919,78
680810102000001740021000000000	303-5146	293	170,37	\$ 325.740.443,94
680810102000001740022000000000	303-1783	293	171,48	\$ 326.763.155,76
680810102000001740023000000000	303-16051	293	200,03	\$ 307.919.752,10
680810102000001740024000000000	303-18386	218	127,34	\$ 226.437.579,52
680810102000001740025000000000	303-59136	79	130,38	\$ 161.418.860,52
680810102000001740026000000000	303-68638	75	131,11	\$ 159.763.869,94
680810102000001750001000000000	303-32382	244	179,21	\$ 220.635.230,33
680810102000001750002000000000	303-42328	306	223,21	\$ 392.730.638,25
680810102000001750003000000000	303-364	309	238,96	\$ 359.550.348,24
680810102000001750005000000000	303-3654	306	227,14	\$ 320.172.585,42
680810102000001750006000000000	303-10899	309	225,22	\$ 320.684.067,66
680810102000001750007000000000	303-11596	306	210,54	\$ 366.838.492,32

Handwritten signature



CATASTRO
MULTIPROPÓSITO
Alcaldía Distrital de
Barrancabermeja

**RESOLUCIÓN MUTACIÓN –
RECTIFICACIÓN DE DATOS
CATASTRALES**

Código:

Fecha actualización:

Versión:

NPN	FMI	ÁREA TERRENO M2	ÁREA CONSTRUIDA M2	AVALÚO CATASTRAL
680810102000001750008000000000	303-1963	306	179,87	\$ 307.113.223,70
680810102000001750009000000000	303-12523	306	204,22	\$ 292.040.588,59
680810102000001750010000000000	303-5142	306	500,18	\$ 543.733.224,18
680810102000001750011000000000	303-2315	306	205,9	\$ 361.667.903,10
680810102000001750012000000000	303-12538	309	179,51	\$ 310.045.488,17
680810102000001750013000000000	303-31092	226	151,44	\$ 266.663.115,60
680810102000001750014000000000	303-11113	315	313,32	\$ 423.752.238,40
680810102000001750015000000000	303-2141	315	258,69	\$ 377.997.577,11
680810102000001750016000000000	303-3201	315	240,86	\$ 364.450.004,34
680810102000001750017000000000	303-10404	314	180,04	\$ 303.119.621,88
680810102000001750018000000000	303-12868	314	192,65	\$ 364.588.718,15
680810102000001750019000000000	303-6835	317	217,17	\$ 347.601.892,23
680810102000001750020000000000	303-46392	314	222,79	\$ 364.540.096,44
680810102000001750021000000000	303-37856	314	243,39	\$ 365.796.346,41
680810102000001750022000000000	303-35848	317	181,61	\$ 332.317.821,96
680810102000001750024000000000	303-4910	313	167,09	\$ 312.644.667,52
680810102000001750025000000000	303-32383	62	138,57	\$ 133.698.524,73
680810102000001750026000000000	303-57882	76,43	160,43	\$ 172.188.617,14
680810102000001760001000000000	303-29532	254	268,16	\$ 263.747.636,68
680810102000001760002000000000	303-29786	254	203,88	\$ 286.307.426,54
680810102000001760003000000000	303-103	297	289	\$ 374.718.192,43
680810102000001760005000000000	303-5672	297	218,54	\$ 355.093.174,90
680810102000001760006000000000	303-26164	297	239,43	\$ 320.712.748,40
680810102000001760007000000000	303-1838	297	234,58	\$ 337.629.777,88
680810102000001760008000000000	303-1688	297	269,16	\$ 379.932.892,68
680810102000001760009000000000	303-29059	297	164,12	\$ 285.418.033,11
680810102000001760011000000000	303-2747	297	235,56	\$ 396.628.199,88
680810102000001760012000000000	303-99190	212	269,22	\$ 405.038.326,74
680810102000001760013000000000	303-1409	310	380,59	\$ 518.527.564,07
680810102000001760014000000000	303-681	310	256,3	\$ 422.081.879,90
680810102000001760015000000000	303-28721	310	179,36	\$ 326.430.840,96
680810102000001760017000000000	303-31647	310	290,38	\$ 417.959.725,68
680810102000001760018000000000	303-2496	310	314,15	\$ 468.769.256,80
68081010200000176002000000000	303-3886	310	271,78	\$ 411.406.156,10
680810102000001760022000000000	303-18017	310	289,71	\$ 408.047.402,88



CATASTRO
MULTIPROPOSITO
Alcaldía Distrital de
Barrancabermeja

**RESOLUCIÓN MUTACIÓN –
RECTIFICACIÓN DE DATOS
CATASTRALES**

Código:

Fecha actualización:

Versión:

NPN	FMI	ÁREA TERRENO M2	ÁREA CONSTRUIDA M2	AVALÚO CATASTRAL
680810102000001760023000000000	303-51008	620	1360,32	\$ 1.667.603.316,48
680810102000001760028000000000	303-57792	186	153	\$ 225.859.869,00
680810102000001760029000000000	303-57793	124	305,2	\$ 332.902.574,00
680810102000001760036000000000	303-99189	85	490,67	\$ 1.101.937.143,46
6808101020000017700010000000000	303-31105	38	38,44	\$ 48.271.870,60
6808101020000017700020000000000	303-29126	200	196,6	\$ 283.636.067,00
6808101020000017700030000000000	303-13295	295	197,23	\$ 354.826.477,91
6808101020000017700040000000000	303-1630	295	223,18	\$ 307.048.487,40
6808101020000017700050000000000	303-8152	295	259,8	\$ 369.485.953,60
6808101020000017700060000000000	303-3241	295	226,29	\$ 307.512.266,75
6808101020000017700070000000000	303-46649	295	191,6	\$ 287.644.788,00
6808101020000017700080000000000	303-45851	295	244,44	\$ 366.235.291,08
6808101020000017700090000000000	303-32610	295	162,62	\$ 269.838.606,60
6808101020000017700100000000000	303-4956	295	170,1	\$ 271.686.747,60
6808101020000017700110000000000	303-9157	295	243,15	\$ 385.366.211,40
6808101020000017700120000000000	303-2560	295	133,7	\$ 307.508.297,20
6808101020000017700130000000000	303-2948	295	215,65	\$ 369.287.531,50
6808101020000017700140000000000	303-8120	295	247,3	\$ 468.217.753,90
6808101020000017700150000000000	303-1470	295	188,3	\$ 326.960.757,10
6808101020000017700160000000000	303-34508	103	94,5	\$ 149.449.909,50
6808101020000017700170000000000	303-4565	295	216,72	\$ 334.587.973,68
6808101020000017700180000000000	303-1201	295	194,15	\$ 342.529.834,10
6808101020000017700190000000000	303-1278	295	259,16	\$ 366.834.692,04
6808101020000017700200000000000	303-7174	295	200,16	\$ 341.406.079,20
6808101020000017700210000000000	303-20676	295	248,35	\$ 346.930.220,75
6808101020000017700220000000000	303-55640	195	118,8	\$ 206.424.806,40
6808101020000017700230000000000	303-4613	295	223,35	\$ 314.369.155,65
6808101020000017700240000000000	303-1361	295	202,45	\$ 381.393.728,95
6808101020000017700260000000000	303-31104	162	142,81	\$ 183.796.844,43
6808101020000017700280000000000	303-34507	192	174,17	\$ 276.692.878,07
6808101020000017700290000000000	303-55641	100	76,49	\$ 116.954.174,77
6808101020000017800020000000000	303-6249	295	189,06	\$ 316.625.455,38
6808101020000017800030000000000	303-5399	295	509,37	\$ 614.548.563,63
6808101020000017800040000000000	303-3251	295	432,23	\$ 547.213.134,77
6808101020000017800050000000000	303-5963	295	191,6	\$ 335.390.486,40



CATASTRO
MULTIPROPÓSITO
Alcaldía Distrital de
Barrancabermeja

**RESOLUCIÓN MUTACIÓN –
RECTIFICACIÓN DE DATOS
CATASTRALES**

Código:

Fecha actualización:

Versión:

NPN	FMI	ÁREA TERRENO M2	ÁREA CONSTRUIDA M2	AVALÚO CATASTRAL
680810102000001780006000000000	303-2786	295	304,1	\$ 396.752.010,60
680810102000001780008000000000	303-34042	295	269,6	\$ 311.557.486,25
680810102000001780009000000000	303-6148	295	238,8	\$ 361.942.729,93
680810102000001780010000000000	303-7265	295	216,99	\$ 327.224.608,62
680810102000001780011000000000	303-1027	295	239,98	\$ 376.859.970,51
680810102000001780012000000000	303-31277	157	220,3	\$ 251.036.529,91
680810102000001780013000000000	303-27110	215	257,18	\$ 304.365.568,97
680810102000001780014000000000	303-23386	295	232,03	\$ 422.435.412,24
680810102000001780015000000000	303-58645	192	212,69	\$ 268.762.108,85
680810102000001780016000000000	303-6515	295	229,78	\$ 381.630.560,36
680810102000001780017000000000	303-75757	589	835,64	\$ 955.704.520,76
680810102000001780019000000000	303-2369	294	446,68	\$ 552.034.856,60
680810102000001780020000000000	303-5010	295	134,99	\$ 265.945.946,44
680810102000001780021000000000	303-14064	295	0	\$ 169.920.000,00
680810102000001780022000000000	303-2435	295	232,74	\$ 363.156.735,42
680810102000001780023000000000	303-5241	295	268,45	\$ 391.239.844,20
680810102000001780024000000000	303-14395	295	334,37	\$ 347.830.513,58
680810102000001780025000000000	303-13600	80	426,96	\$ 485.471.132,64
680810102000001780030000000000	303-31278	138	153,96	\$ 198.222.903,09
680810102000001780031000000000	303-58644	103	82,36	\$ 121.906.692,84
6808101020000019400010000000000	303-451	182	139,06	\$ 208.620.584,46
6808101020000019400020000000000	303-47231	145	208,39	\$ 244.884.218,04
6808101020000019400030000000000	303-47066	193	145,2	\$ 216.980.107,20
6808101020000019400040000000000	303-37697	193	172,72	\$ 234.088.348,16
6808101020000019400070000000000	303-51956	101	124,2	\$ 155.305.402,20
6808101020000019400080000000000	303-51957	44	91,2	\$ 98.837.899,20
6808101020000019500010000000000	303-37266	157	188,45	\$ 246.670.226,30
6808101020000019500030000000000	303-54218	109	143,4	\$ 140.728.778,40
6808101020000019500040000000000	303-44110	224	178,26	\$ 211.181.783,01
6808101020000019500060000000000	303-54219	45	150,6	\$ 156.571.532,40
6808101020000019500070000000000	303-57880	123	132,98	\$ 180.218.400,92
6808101020000019500080000000000	303-57881	31	109,2	\$ 110.944.570,80
6808101020000019600010000000000	303-47061	175	162,26	\$ 198.595.190,42
6808101020000019600020000000000	303-4851	174	141,07	\$ 217.672.537,34
6808101020000019600030000000000	303-41458	172	143,2	\$ 200.120.729,60



CATASTRO
MULTIPROPÓSITO
Alcaldía Distrital de
Barrancabermeja

**RESOLUCIÓN MUTACIÓN –
RECTIFICACIÓN DE DATOS
CATASTRALES**

Código:

Fecha actualización:

Versión:

NPN	FMI	ÁREA TERRENO M2	ÁREA CONSTRUIDA M2	AVALÚO CATASTRAL
680810102000001960004000000000	303-34115	175	162,7	\$ 222.335.737,20
680810102000001970001000000000	303-655	147	470,67	\$ 424.108.805,55
680810102000001970002000000000	303-45469	146	180	\$ 251.060.400,00
680810102000001970003000000000	303-39658	143	161,07	\$ 210.067.917,15
680810102000001970004000000000	303-75741	146	183	\$ 224.455.788,00
680810102000001970005000000000	303-1138	147	162,07	\$ 207.704.342,52
680810102000001970007000000000	303-656	60	196,42	\$ 185.829.781,76
680810102000001970010000000000	303-59576	137	133,4	\$ 179.027.762,40
680810102000001970012000000000	303-53398	67	111,28	\$ 112.457.107,12
680810102000001970015000000000	303-75742	72	63	\$ 89.245.233,00
680810102000001980001000000000	303-38490	186	191,36	\$ 253.017.148,32
680810102000001980002000000000	303-	172	253,84	\$ 295.962.834,24
680810102000001980003000000000	303-35796	173	117,37	\$ 191.540.267,98
680810102000001980004000000000	303-56060	176	180,35	\$ 243.217.960,75
680810102000001990001000000000	303-41509	168	281,87	\$ 326.162.713,15
680810102000001990002000000000	303-31275	153	220,73	\$ 269.786.996,27
680810102000001990004000000000	303-23409	114	201,1	\$ 226.498.850,10
680810102000001990006000000000	303-41510	52	239,42	\$ 230.794.820,82
680810102000001990007000000000	303-42614	43	95,69	\$ 100.562.280,84
680810102000002010001000000000	303-11702	182	131,63	\$ 204.501.344,35
680810102000002010002000000000	303-8215	146	189	\$ 222.817.270,20
680810102000002010003000000000	303-43059	146	221,39	\$ 259.682.441,49
680810102000002010004000000000	303-28956	201	145,61	\$ 226.054.639,45
680810102000002010006000000000	303-37677	182	243,96	\$ 300.739.510,20
680810102000002010007000000000	303-36806	49	103,21	\$ 111.453.397,11
680810102000002020001000000000	303-6956	157	201,73	\$ 258.476.863,42
680810102000002020002000000000	303-3583	151	191,51	\$ 246.366.731,54
680810102000002020003000000000	303-54606	122	139,01	\$ 189.566.531,62
680810102000002020004000000000	303-51756	224	364,06	\$ 436.564.999,24
680810102000002020005000000000	303-31439	37	79,36	\$ 86.639.283,20
680810102000002030001000000000	303-14565	263	329,96	\$ 379.135.775,57
680810102000002030003000000000	303-2310	168	263,54	\$ 325.135.229,42
680810102000002030004000000000	303-18050	168	150,86	\$ 205.415.841,26
680810102000002030005000000000	303-47345	168	190,09	\$ 243.303.526,93
680810102000002030007000000000	303-48887	85	128,73	\$ 152.887.704,27



CATASTRO
MULTIPROPÓSITO
Alcaldía Distrital de
Barrancabermeja

**RESOLUCIÓN MUTACIÓN –
RECTIFICACIÓN DE DATOS
CATASTRALES**

Código:

Fecha actualización:

Versión:

NPN	FMI	ÁREA TERRENO M2	ÁREA CONSTRUIDA M2	AVALÚO CATASTRAL
680810102000002030008000000000	303-22628	133	139,97	\$ 173.984.629,14
680810102000002050001000000000	303-33339	235	207,04	\$ 301.599.252,69
680810102000002050002000000000	303-5367	168	124,52	\$ 172.758.563,14
680810102000002050003000000000	303-31126	168	299,7	\$ 380.362.442,29
680810102000002050004000000000	303-18895	168	209,85	\$ 286.821.025,33
680810102000002050005000000000	303-4901	168	188,8	\$ 257.962.520,62
680810102000002050006000000000	303-31028	168	125,88	\$ 199.857.150,43
680810102000002050009000000000	303-	191	183,44	\$ 226.975.325,18
680810102000002050010000000000	303-55956	45	102,16	\$ 106.836.890,70
680810102000002060001000000000	303-7754	176	295,41	\$ 349.009.200,93
680810102000002080002000000000	303-13367	124	138,85	\$ 185.859.540,41
680810102000002060004000000000	303-7199	171	249,76	\$ 291.122.943,20
680810102000002060007000000000	303-7755	66	73,5	\$ 92.672.727,00
680810102000002060008000000000	303-55577	123	196,09	\$ 214.499.056,02
680810102000002060012000000000	303-64397	47	46,71	\$ 61.442.852,22
680810102000002070003000000000	303-3078	153	150,61	\$ 203.021.933,32
680810102000002070004000000000	303-54252	123	126,33	\$ 174.225.233,01
680810102000002070005000000000	303-32026	153	179,31	\$ 219.181.687,39
680810102000002070006000000000	303-1903	102	158,26	\$ 204.892.504,50
680810102000002070009000000000	303-55719	161,68	296,45	\$ 346.827.473,73
680810102000002070010000000000	303-55720	43	166,36	\$ 181.012.544,88
680810102000002070011000000000	303-54253	30	0	\$ 15.120.000,00
680810102000002080001000000000	303-45926	135	150,08	\$ 186.699.759,47
680810102000002080002000000000	303-39031	168	179,92	\$ 235.034.523,42
680810102000002080004000000000	303-31456	168	265,44	\$ 306.799.772,75
680810102000002080005000000000	303-40960	128	198,96	\$ 225.961.182,63
680810102000002080006000000000	303-34018	132	158,63	\$ 199.049.912,03
680810102000002080007000000000	303-54135	79	164,67	\$ 194.885.982,36
680810102000002080008000000000	303-34018	58	57,52	\$ 77.307.495,01
680810102000002080009000000000	303-38602	40	76,9	\$ 79.378.438,20
680810102000002080011000000000	303-45927	73	57,08	\$ 82.928.736,56
680810102000002080015000000000	303-53835	168	164,8	\$ 241.759.747,96
680810102000002090002000000000	303-17805	146	172,79	\$ 196.760.580,29
680810102000002090003000000000	303-647	185	161,71	\$ 214.792.956,71
680810102000002090004000000000	303-32563	131	166	\$ 184.967.751,38

Handwritten signature



CATASTRO
MULTIPROPOSITO
Alcaldía Distrital de
Barrancabermeja

**RESOLUCIÓN MUTACIÓN –
RECTIFICACIÓN DE DATOS
CATASTRALES**

Código:

Fecha actualización:

Versión:

NPN	FMI	ÁREA TERRENO M2	ÁREA CONSTRUIDA M2	AVALÚO CATASTRAL
680810102000002090005000000000	303-56770	91	143,01	\$ 154.710.341,82
680810102000002090006000000000	303-20725	185	307,12	\$ 359.868.995,82
680810102000002090007000000000	303-29896	82	152,84	\$ 158.627.685,64
680810102000002090008000000000	303-32564	56	85,36	\$ 101.355.753,20
680810102000002090010000000000	303-59376	170,56	289,53	\$ 293.982.042,90
680810102000002100001000000000	303-25081	207	373,4	\$ 426.336.728,85
680810102000002100003000000000	303-22086	218	128,58	\$ 197.142.227,94
680810102000002100004000000000	303-49366	152	196,58	\$ 244.027.625,04
680810102000002100005000000000	303-46915	146	135,33	\$ 187.341.180,03
680810102000002100006000000000	303-13732	204	204,46	\$ 268.787.342,36
680810102000002100007000000000	303-52934	23	48,72	\$ 47.725.116,60
680810102000002100008000000000	303-53302	44	100,08	\$ 99.902.041,38
680810102000002110001000000000	303-1541	249	229,57	\$ 322.178.949,65
680810102000002110002000000000	303-12748	170	164,7	\$ 226.785.901,50
680810102000002110003000000000	303-28057	56	55,8	\$ 75.128.977,80
680810102000002110004000000000	303-32072	170	183,51	\$ 226.226.113,91
680810102000002110005000000000	303-28058	114	93,12	\$ 134.227.480,32
680810102000002120003000000000	303-33536	151	137,76	\$ 198.580.079,04
680810102000002120004000000000	303-41978	151	233,04	\$ 279.524.382,96
680810102000002120006000000000	303-53174	51	100,2	\$ 108.312.487,20
680810102000002120008000000000	303-60817	134,59	192,19	\$ 229.386.544,29
680810102000002120009000000000	303-60818	81,79	69,54	\$ 98.553.439,44
680810102000002130001000000000	303-46914	176	254,68	\$ 315.128.272,72
680810102000002130002000000000	303-31761	146	131,52	\$ 154.393.833,60
680810102000002130003000000000	303-46913	193	160,78	\$ 216.838.458,70
680810102000002130004000000000	303-37457	196	174,13	\$ 253.594.973,02
680810102000002130005000000000	303-33774	146	161,32	\$ 206.582.015,52
680810102000002130006000000000	303-	185	144,3	\$ 207.544.070,40
680810102000004130001000000000	303-4409	180	209,34	\$ 295.964.803,74
680810102000004130002000000000	303-4408	170	282,73	\$ 333.423.686,30
680810102000004130003000000000	303-4407	170	184,14	\$ 268.760.434,26
680810102000004130004000000000	303-4406	170	304,22	\$ 353.644.441,91
680810102000004130005000000000	303-4405	170	219,67	\$ 300.349.698,08
680810102000004130006000000000	303-4404	170	162,99	\$ 261.257.820,66
680810102000004130007000000000	303-4403	170	155,81	\$ 233.926.393,19

Handwritten signature



CATASTRO
MULTIPROPOSITO
Alcaldía Distrital de
Barrancabermeja

**RESOLUCIÓN MUTACIÓN –
RECTIFICACIÓN DE DATOS
CATASTRALES**

Código:

Fecha actualización:

Versión:

NPN	FMI	ÁREA TERRENO M2	ÁREA CONSTRUIDA M2	AVALÚO CATASTRAL
680810102000004130008000000000	303-4402	180	198,91	\$ 287.087.587,26
680810102000004140001000000000	303-4417	106	160,44	\$ 180.156.007,32
680810102000004140002000000000	303-4416	106	186,08	\$ 227.994.136,48
680810102000004140003000000000	303-4415	105	156,02	\$ 196.823.216,64
680810102000004140004000000000	303-4414	123	188,55	\$ 221.387.138,01
680810102000004140005000000000	303-4410	124	370,89	\$ 394.187.987,97
680810102000004140006000000000	303-4411	106	190,13	\$ 251.169.399,77
680810102000004140007000000000	303-4412	106	137,33	\$ 166.173.668,28
680810102000004140008000000000	303-4413	106	194,3	\$ 220.808.660,31
680810102000004150002000000000	303-4376	186	207,06	\$ 271.370.497,58
680810102000004150003000000000	303-4375	185	153,66	\$ 225.425.436,91
680810102000004150004000000000	303-4374	283	193,6	\$ 360.148.556,80
680810102000004160001000000000	303-4389	141	209,76	\$ 264.912.462,51
680810102000004160002000000000	303-4388	131	166,47	\$ 211.066.394,58
680810102000004160003000000000	303-4387	131	195,1	\$ 268.734.918,04
680810102000004160004000000000	303-4386	131	181,66	\$ 256.161.913,42
680810102000004160005000000000	303-4385	131	187,99	\$ 220.961.752,75
680810102000004160006000000000	303-4384	143	191,32	\$ 251.187.333,01
680810102000004160008000000000	303-4379	131	210,7	\$ 256.103.021,60
680810102000004160009000000000	303-4380	131	176,42	\$ 225.414.938,11
680810102000004160010000000000	303-4381	131	168,95	\$ 218.427.213,19
680810102000004160011000000000	303-4382	131	183,68	\$ 241.258.543,25
680810102000004160012000000000	303-4383	143	192,79	\$ 245.669.584,10
680810102000004170001000000000	303-4393	258	252,59	\$ 365.237.683,01
680810102000004170002000000000	303-4392	187	270,98	\$ 359.701.666,97
680810102000004170003000000000	303-4391	187	133,74	\$ 228.774.517,92
680810102000004170004000000000	303-4390	198	176,31	\$ 246.840.362,95
680810102000004180001000000000	303-7514	264,34	0	\$ 152.259.840,00
680810102000004180003000000000	303-7547	152	152	\$ 244.787.336,00
680810102000004180004000000000	303-7548	152	140,42	\$ 230.540.000,96
680810102000004180005000000000	303-7549	162	97,31	\$ 184.541.779,27
680810102000004180006000000000	303-7550	161	276,25	\$ 375.382.908,25
680810102000004180007000000000	303-7551	160	142,87	\$ 235.334.884,58
680810102000004180008000000000	303-7552	160	138	\$ 228.225.240,00
680810102000004180009000000000	303-45436	159	145,01	\$ 239.245.942,88

[Handwritten signature]



CATASTRO
MULTIPROPOSITO
Alcaldía Distrital de
Barrancabermeja

**RESOLUCIÓN MUTACIÓN –
RECTIFICACIÓN DE DATOS
CATASTRALES**

Código:

Fecha actualización:

Versión:

NPN	FMI	ÁREA TERRENO M2	ÁREA CONSTRUIDA M2	AVALÚO CATASTRAL
680810102000004180010000000000	303-7554	152	152	\$ 227.599.024,00
680810102000004180011000000000	303-7555	162	152	\$ 238.269.992,00
680810102000004190001000000000	303-7564	152	152,21	\$ 210.580.603,22
680810102000004190002000000000	303-7565	152	152,21	\$ 210.580.603,22
680810102000004190003000000000	303-7566	152	145,47	\$ 210.971.779,89
680810102000004190004000000000	303-7567	152	220,88	\$ 246.619.862,00
680810102000004190005000000000	303-7568	152	138,56	\$ 226.407.687,04
680810102000004190006000000000	303-7569	152	164,69	\$ 224.938.573,49
680810102000004190007000000000	303-7569	152	140,7	\$ 212.641.897,80
680810102000004190008000000000	303-7588	152	132,17	\$ 220.004.050,78
680810102000004190010000000000	303-7586	152	152,21	\$ 222.874.909,34
680810102000004190011000000000	303-7585	152	122,36	\$ 186.453.385,52
680810102000004190012000000000	303-7584	152	132,44	\$ 191.941.536,83
680810102000004200001000000000	303-7570	152	144,44	\$ 227.633.523,00
680810102000004200002000000000	303-7571	152	152	\$ 212.866.272,00
680810102000004200003000000000	303-7572	152	152	\$ 215.321.832,00
680810102000004200004000000000	303-7573	152	136,3	\$ 197.720.836,60
680810102000004200005000000000	303-7574	152	152	\$ 220.232.648,00
680810102000004200006000000000	303-7575	152	152	\$ 210.410.864,00
680810102000004200007000000000	303-7576	152	152	\$ 210.410.864,00
680810102000004200008000000000	303-7577	152	137,5	\$ 216.460.587,50
680810102000004210001000000000	303-7590	152	171,01	\$ 220.251.142,73
680810102000004210002000000000	303-7591	152	151,99	\$ 207.947.534,72
680810102000004210003000000000	303-7592	152	227,29	\$ 266.355.447,78
680810102000004210004000000000	303-7593	152	151,99	\$ 222.679.317,46
680810102000004210005000000000	303-7594	152	146,99	\$ 196.863.318,35
680810102000004210006000000000	303-7595	152	208,52	\$ 254.805.227,28
680810102000004210007000000000	303-7617	152	148,39	\$ 202.698.633,47
680810102000004210008000000000	303-7616	152	144,65	\$ 197.459.818,35
680810102000004210009000000000	303-7615	152	141,5	\$ 190.494.665,00
680810102000004210010000000000	303-7614	152	134,95	\$ 192.269.556,35
680810102000004210011000000000	303-7613	152	116,67	\$ 174.315.395,55
680810102000004210012000000000	303-7612	152	152	\$ 205.499.896,00
680810102000004220001000000000	303-7602	152	134,62	\$ 222.459.279,08
680810102000004220002000000000	303-7603	152	109,13	\$ 196.914.883,42



CATASTRO
MULTIPROPOSITO
Alcaldía Distrital de
Barrancabermeja

**RESOLUCIÓN MUTACIÓN –
RECTIFICACIÓN DE DATOS
CATASTRALES**

Código:

Fecha actualización:

Versión:

NPN	FMI	ÁREA TERRENO M2	ÁREA CONSTRUIDA M2	AVALÚO CATASTRAL
68081010200004220004000000000	303-7605	152	145,1	\$ 232.961.643,40
68081010200004220005000000000	303-7606	152	126,62	\$ 253.305.936,92
68081010200004220006000000000	303-7607	152	73,35	\$ 161.058.528,90
68081010200004220007000000000	303-7608	152	120,94	\$ 210.703.750,72
68081010200004220008000000000	303-7609	152	181,45	\$ 280.162.498,35
68081010200004220009000000000	303-7610	152	174,15	\$ 267.959.409,40
68081010200004220010000000000	303-7611	152	100,39	\$ 188.156.232,26
68081010200004230001000000000	303-7578	153	257,95	\$ 365.186.173,65
68081010200004230002000000000	303-7579	153	373,41	\$ 426.141.719,28
68081010200004230003000000000	303-7580	153	152,21	\$ 245.580.569,03
68081010200004230004000000000	303-7581	153	267,64	\$ 323.670.419,32
68081010200004230005000000000	303-7582	155	152,21	\$ 212.308.603,22
68081010200004230006000000000	303-7583	153	277,27	\$ 339.115.022,16
68081010200004230007000000000	303-7601	151	143,72	\$ 193.244.211,86
68081010200004230008000000000	303-7600	152	133,55	\$ 168.657.070,12
68081010200004230009000000000	303-7599	152	144,58	\$ 188.818.640,16
68081010200004230011000000000	303-7597	154	152,21	\$ 219.109.156,45
68081010200004230012000000000	303-7596	152	182	\$ 290.403.523,72
68081010200004240001000000000	303-7624	156	152,21	\$ 242.390.816,14
68081010200004240002000000000	303-7625	154	146,43	\$ 233.081.051,40
68081010200004240004000000000	303-7627	154	135,1	\$ 195.720.492,80
68081010200004240005000000000	303-7628	154	176,24	\$ 219.328.416,81
68081010200004240006000000000	303-7629	155	120,88	\$ 208.465.262,40
68081010200004240007000000000	303-7630	155	223,84	\$ 309.981.763,20
68081010200004240008000000000	303-7631	155	253,38	\$ 318.641.603,04
68081010200004240009000000000	303-7632	154	136,56	\$ 201.288.980,16
68081010200004240010000000000	303-7633	154	145,74	\$ 208.857.302,64
68081010200004250001000000000	303-7618	149	277,33	\$ 382.617.417,89
68081010200004250002000000000	303-7619	148	127,44	\$ 181.963.186,10
68081010200004250003000000000	303-7620	151	180,18	\$ 225.887.160,38
68081010200004250004000000000	303-7621	151	128,01	\$ 182.172.556,65
68081010200004250005000000000	303-7622	153	150,06	\$ 202.146.439,14
68081010200004250006000000000	303-7623	153	418,01	\$ 419.245.425,28
68081010200004250007000000000	303-7645	151	398,86	\$ 435.140.495,14
68081010200004250008000000000	303-7644	153	152,21	\$ 198.862.297,10



CATASTRO
MULTIPROPOSITO
Alcaldía Distrital de
Barrancabermeja

**RESOLUCIÓN MUTACIÓN –
RECTIFICACIÓN DE DATOS
CATASTRALES**

Código:

Fecha actualización:

Versión:

NPN	FMI	ÁREA TERRENO M2	ÁREA CONSTRUIDA M2	AVALÚO CATASTRAL
6808101020000425000900000000	303-7643	154	148,67	\$ 171.018.198,38
6808101020000425001000000000	303-7642	155	140,33	\$ 204.973.103,88
6808101020000425001100000000	303-7641	157	216,99	\$ 252.622.019,23
6808101020000425001200000000	303-7640	159	227,77	\$ 429.413.457,76
6808101020000426000100000000	303-7672	160	152	\$ 219.929.832,00
6808101020000426000200000000	303-7673	160	135,19	\$ 236.374.067,69
6808101020000426000300000000	303-7674	160	146,88	\$ 243.892.099,24
6808101020000426000500000000	303-7676	159	325,22	\$ 417.498.019,48
6808101020000426000600000000	303-7677	159	124,2	\$ 197.991.729,00
6808101020000426000700000000	303-7678	159	139,61	\$ 242.768.506,66
6808101020000426000800000000	303-7679	159	134,91	\$ 200.629.324,62
68081010200004270001000000000	303-7658	152	286,46	\$ 379.438.365,17
68081010200004270002000000000	303-7659	152	487,42	\$ 581.190.003,22
68081010200004270003000000000	303-7660	152	139,91	\$ 234.541.026,27
68081010200004270004000000000	303-7661	152	142,79	\$ 198.353.184,67
68081010200004270005000000000	303-7662	152	106,19	\$ 164.806.286,90
68081010200004270006000000000	303-7663	152	144,21	\$ 199.455.066,33
68081010200004270007000000000	303-7664	152	143,22	\$ 217.195.889,76
68081010200004270008000000000	303-7665	152	137,39	\$ 220.796.256,75
68081010200004280001000000000	303-7634	153	152,21	\$ 216.074.356,11
68081010200004280002000000000	303-7635	154	143,46	\$ 204.660.135,72
68081010200004280003000000000	303-7636	154	125,88	\$ 190.450.538,16
68081010200004280004000000000	303-7637	155	140,19	\$ 202.593.053,58
68081010200004280005000000000	303-7638	155	154,07	\$ 217.341.089,93
68081010200004280006000000000	303-7639	156	130,73	\$ 198.270.501,25
68081010200004280007000000000	303-7657	150	130,38	\$ 162.893.214,95
68081010200004280008000000000	303-7656	150	152,21	\$ 214.346.356,11
68081010200004280009000000000	303-7655	150	135,74	\$ 226.815.292,82
68081010200004280010000000000	303-7654	150	140,84	\$ 232.090.952,12
68081010200004280011000000000	303-7653	150	147,51	\$ 215.161.331,49
68081010200004280012000000000	303-7652	150	178,65	\$ 259.451.542,26
68081010200004320001000000000	303-17013	133	208,5	\$ 323.608.261,50
68081010200004320002000000000	303-17014	132	185,15	\$ 344.522.139,35
68081010200004320003000000000	303-17015	132	214,96	\$ 362.289.567,16
68081010200004320004000000000	303-17016	132	198,95	\$ 347.248.969,90



CATASTRO
MÚLTIPROPOSITO
Alcaldía Distrital de
Barrancabermeja

**RESOLUCIÓN MUTACIÓN –
RECTIFICACIÓN DE DATOS
CATASTRALES**

Código:

Fecha actualización:

Versión:

NPN	FMI	ÁREA TERRENO M2	ÁREA CONSTRUIDA M2	AVALÚO CATASTRAL
680810102000004320005000000000	303-17017	132	218,49	\$ 368.962.748,94
680810102000004320006000000000	303-17018	132	189,45	\$ 328.725.208,61
680810102000004320007000000000	303-17019	131	204,17	\$ 350.816.479,54
680810102000004320008000000000	303-17020	133	176	\$ 318.816.312,00
680810102000004320009000000000	303-17021	132	206,68	\$ 360.325.755,64
680810102000004320011000000000	303-17023	132	170,99	\$ 327.012.204,29
680810102000004330002000000000	303-17069	131	232,08	\$ 266.791.222,92
680810102000004330003000000000	303-17070	131	234,4	\$ 279.943.455,18
680810102000004330004000000000	303-17071	132	177,04	\$ 224.041.256,74
680810102000004330005000000000	303-17072	132	200,63	\$ 251.326.923,12
680810102000004330006000000000	303-59611	100	175,74	\$ 219.301.194,12
680810102000004330007000000000	303-17074	133	209,75	\$ 247.187.231,62
680810102000004330008000000000	303-17075	134	187,53	\$ 203.800.557,03
680810102000004330009000000000	303-17076	134	257,38	\$ 233.981.845,28
680810102000004330010000000000	303-59516	33	62,04	\$ 76.670.426,58
680810102000004340001000000000	303-17038	136	224,34	\$ 263.289.972,24
680810102000004340002000000000	303-17039	133	141,83	\$ 193.537.757,88
680810102000004340003000000000	303-17040	134	207,26	\$ 248.056.605,36
680810102000004340004000000000	303-17041	133	224,37	\$ 257.573.082,48
680810102000004340005000000000	303-17042	133	241,16	\$ 284.704.230,52
680810102000004340006000000000	303-17043	135	169,29	\$ 201.067.705,69
680810102000004340007000000000	303-17044	133	245,21	\$ 270.845.706,88
680810102000004340008000000000	303-17067	133	178,68	\$ 213.396.535,45
680810102000004340009000000000	303-17066	137	196,36	\$ 240.798.252,96
68081010200000434001000000000	303-17065	134	178,81	\$ 230.894.863,28
68081010200000434001100000000	303-17064	133	327,99	\$ 368.398.577,76
68081010200000434001200000000	303-17063	133	172,9	\$ 211.002.420,78
68081010200000434001300000000	303-17062	133	177,68	\$ 223.093.788,48
68081010200000434001400000000	303-17061	134	95,14	\$ 158.694.719,30
680810102000004350001000000000	303-17052	133	236,44	\$ 354.382.344,64
680810102000004350002000000000	303-17053	133	195,97	\$ 253.085.084,43
680810102000004350003000000000	303-17054	133	178,73	\$ 208.568.941,23
680810102000004350004000000000	303-17055	131	189,31	\$ 210.575.369,54
680810102000004350005000000000	303-17056	132	210,67	\$ 252.780.936,35
680810102000004350006000000000	303-17057	132	158,47	\$ 206.033.578,82

Handwritten signature



CATASTRO
MULTIPROPOSITO
Alcaldía Distrital de
Barrancabermeja

**RESOLUCIÓN MUTACIÓN –
RECTIFICACIÓN DE DATOS
CATASTRALES**

Código:

Fecha actualización:

Versión:

NPN	FMI	ÁREA TERRENO M2	ÁREA CONSTRUIDA M2	AVALÚO CATASTRAL
680810102000004350007000000000	303-17058	134	132,12	\$ 187.699.889,77
680810102000004350008000000000	303-17059	136	228,9	\$ 267.289.891,95
680810102000004350009000000000	303-17060	134	202,37	\$ 228.299.311,74
680810102000004490001000000000	303-31185	109	180,21	\$ 192.192.026,92
680810102000004490002000000000	303-31184	108	142,03	\$ 158.614.420,37
680810102000004490003000000000	303-31183	109	148,94	\$ 179.183.537,55
680810102000004490004000000000	303-31182	108	146	\$ 176.063.296,62
680810102000004490005000000000	303-31181	108	155,22	\$ 170.944.949,74
680810102000004490006000000000	303-31180	109	154,4	\$ 184.127.427,12
680810102000004490007000000000	303-31179	108	135,42	\$ 173.778.237,93
680810102000004490008000000000	303-31178	109	154,84	\$ 159.558.591,92
680810102000004490009000000000	303-31177	109	149,61	\$ 177.327.596,19
680810102000004490010000000000	303-31176	108	135,4	\$ 154.824.350,42
680810102000004490011000000000	303-31175	108	126,46	\$ 154.604.506,88
680810102000004490012000000000	303-31174	108	161,56	\$ 190.716.506,38
680810102000004490013000000000	303-31173	108	148,66	\$ 182.404.112,37
680810102000004490014000000000	303-31172	108	150,22	\$ 175.005.701,43
680810102000004490015000000000	303-31171	108	148,67	\$ 163.995.904,83
680810102000004490016000000000	303-31170	108	162,41	\$ 173.491.034,64
680810102000004490017000000000	303-31169	108	101,72	\$ 128.133.898,08
680810102000004490018000000000	303-31168	108	158,48	\$ 188.529.084,14
680810102000004490019000000000	303-31167	108	226,72	\$ 260.109.209,92
680810102000004490020000000000	303-31154	109	162,44	\$ 184.975.812,46
680810102000004490021000000000	303-31155	108	171,73	\$ 196.298.654,07
680810102000004490022000000000	303-31156	109	135,78	\$ 160.544.874,90
680810102000004490023000000000	303-31157	108	162,08	\$ 170.998.042,02
680810102000004490024000000000	303-31158	108	158,42	\$ 168.737.111,25
680810102000004490025000000000	303-31159	109	163,75	\$ 173.020.700,03
680810102000004490026000000000	303-31160	108	168,98	\$ 166.628.211,59
680810102000004490027000000000	303-31161	109	177,34	\$ 193.603.930,52
680810102000004490028000000000	303-31162	109	149,4	\$ 161.056.857,02
680810102000004490029000000000	303-31163	109	139,85	\$ 165.318.019,67
680810102000004490030000000000	303-31164	108	141,47	\$ 162.218.712,52
680810102000004490031000000000	303-31165	108	141,19	\$ 146.044.441,78
680810102000004490032000000000	303-31186	109	167,78	\$ 198.754.594,76



CATASTRO
MULTIPROPÓSITO
Alcaldía Distrital de
Barrancabermeja

**RESOLUCIÓN MUTACIÓN –
RECTIFICACIÓN DE DATOS
CATASTRALES**

Código:

Fecha actualización:

Versión:

NPN	FMI	ÁREA TERRENO M2	ÁREA CONSTRUIDA M2	AVALÚO CATASTRAL
68081010200006040001000000000	303-	443	0	\$ 255.168.000,00
68081010200006050001000000000	303-	441	0	\$ 254.016.000,00
68081010200006060001000000000	303-	454	0	\$ 261.504.000,00
68081010200006070001000000000	303-	388	0	\$ 223.488.000,00
68081010200006080001000000000	303-	370	0	\$ 213.120.000,00
68081010200006090001000000000	303-	436	0	\$ 251.136.000,00
68081010200006230001000000000	303-	811	0	\$ 467.136.000,00
68081010200006240001000000000	303-	342	0	\$ 196.992.000,00
68081010200006270001000000000	303-	419,31	0	\$ 241.522.560,00
68081010200006290001000000000	303-	650	0	\$ 374.400.000,00
68081010200006320001000000000	303-	419,31	0	\$ 241.522.560,00
6808100010000000403472000000000		135,15	135,15	\$ 91.772.391,15
6808100010000000403482000000000		80,57	80,57	\$ 54.710.333,37
6808100010000000403492000000000		97,7	97,7	\$ 66.342.305,70
6808100010000000403502000000000		80,27	80,27	\$ 54.506.621,07
6808100010000000403512000000000		99,22	99,22	\$ 67.374.448,02
6808100010000000403522000000000		115,72	115,72	\$ 78.578.624,52
6808100010000000403532000000000		93,39	93,39	\$ 63.415.638,99
6808100010000000403542000000000		105,48	105,48	\$ 71.625.244,68
6808100010000000403552000000000		109,07	109,07	\$ 74.063.001,87
6808100010000000403562000000000		81,84	81,84	\$ 55.572.715,44
6808100010000000403572000000000		69,86	69,86	\$ 47.437.804,26
6808100010000000403582000000000		133,84	133,84	\$ 90.882.847,44
6808100010000000403592000000000		112,63	112,63	\$ 76.480.387,83
6808100010000000403602000000000		91,85	91,85	\$ 62.369.915,85
6808100010000000403612000000000		186,87	186,87	\$ 87.846.839,52
6808100010000000403622000000000		549,19	549,19	\$ 258.172.022,24
6808100010000000403632000000000		113,77	113,77	\$ 53.482.821,92
6808100010000000403642000000000		166,04	166,04	\$ 78.054.739,84
6808100010000000403652000000000		198,64	198,64	\$ 93.379.869,44
6808100010000000403662000000000		150,12	150,12	\$ 70.570.811,52
6808100010000000403672000000000		180,08	180,08	\$ 84.654.887,68
6808100010000000403682000000000		102,73	102,73	\$ 48.292.962,08
6808100010000000403692000000000		175,86	175,86	\$ 82.671.082,56
6808100010000000403702000000000		65,43	65,43	\$ 30.758.381,28


 CATASTRO MULTIPROPOSITO Alcaldía Distrital de Barrancabermeja	RESOLUCIÓN MUTACIÓN – RECTIFICACIÓN DE DATOS CATASTRALES	Código:
		Fecha actualización:
		Versión:

NPN	FMI	ÁREA TERRENO M2	ÁREA CONSTRUIDA M2	AVALÚO CATASTRAL
680810001000000040371200000000		55,4	55,4	\$ 26.043.318,40
680810001000000040372200000000		236,28	236,28	\$ 160.443.807,48
680810001000000040373200000000		73,44	73,44	\$ 49.868.771,04
680810001000000040374200000000		115,37	115,37	\$ 78.340.960,17
680810001000000040375200000000		87,69	87,69	\$ 59.545.105,29
680810001000000040376200000000		105,57	105,57	\$ 71.686.358,37
680810001000000040377200000000		333,23	333,23	\$ 156.650.090,08
680810001000000040378200000000		142,89	142,89	\$ 67.172.017,44
680810001000000040379200000000		189,85	189,85	\$ 128.915.933,85
680810001000000040380200000000		168,35	168,35	\$ 114.316.552,35
680810001000000040381200000000		140,22	140,22	\$ 84.606.735,30
680810001000000040382200000000		92,18	92,18	\$ 62.593.999,38
680810001000000040383200000000		77,69	77,69	\$ 52.754.695,29
680810001000000040384200000000		95	95	\$ 44.659.120,00
680810001000000040385200000000		89,67	89,67	\$ 42.153.508,32
680810001000000040386200000000		70,99	70,99	\$ 33.372.115,04
680810001000000040387200000000		79,33	79,33	\$ 37.292.715,68
680810001000000040388200000000		93,42	93,42	\$ 43.916.368,32
680810001000000040389200000000		193,27	193,27	\$ 90.855.453,92
680810001000000040390200000000		241,48	241,48	\$ 113.518.782,08
680810001000000040391200000000		96,78	96,78	\$ 65.717.587,98
680810101000001750020200000000		146,63	69,23	\$ 167.122.808,42
680810101000001810010200000000		69,52	69,56	\$ 81.217.169,64
680810101000001810011200000000		51,91	51,91	\$ 60.621.484,29
680810101000001810012200000000		73,12	73,12	\$ 79.841.019,38
680810101000001810013200000000		56,61	113,39	\$ 107.410.012,68
680810101000001950115200000000		137,03	94,83	\$ 104.983.144,32

INSCRIPCIÓN CATASTRAL: [01/01/2024]

ARTÍCULO TERCERO. La presente rectificación e inscripción catastral conforme al Artículo 4.6.8. de la Resolución 1040 de 2023 del IGAC, tiene efectos legales desde el 1 de enero de 2024.

ARTÍCULO CUARTO. El presente acto administrativo deroga todas aquellas disposiciones que le sean contrarias.

 CATASTRO MULTIPROPÓSITO Alcaldía Distrital de Barrancabermeja	RESOLUCIÓN MUTACIÓN – RECTIFICACIÓN DE DATOS CATASTRALES	Código:
		Fecha actualización:
		Versión:

ARTÍCULO QUINTO. La notificación del presente acto administrativo se realiza acorde con lo establecido en el artículo 65 de la ley 1437 de 2011 (Código de Procedimiento Administrativo y de lo Contencioso Administrativo), de conformidad con el artículo 4.8.2 de la Resolución No. 1040 de 2023 expedida por el I.G.A.C.

Dado en Barrancabermeja, Santander a los treinta (30) días del mes de mayo de 2024.

NOTIFÍQUESE Y CÚMPLASE

EAG

EDWIN ADRIAN GARCIA AVILA
SECRETARIO DISTRITAL DE PLANEACIÓN

	NOMBRE	FIRMA
Proyectó:	Evelyn del Carmen Collazos	<i>Evelyn</i>
Proyectó:	Alfredo Andrés Rodríguez Díaz	<i>Alfredo</i>
Revisó:	Alexandra Vélez Piedranita	<i>Alexandra</i>
Revisó:	Simón Felipe Melo	<i>Simón</i>
Revisó:	María Eugenia Pérez Rodolo	<i>María Eugenia</i>
Aprobó:	Edwin Adrián García Ávila	<i>EAG</i>

Los arriba firmantes declaramos que hemos revisado el documento y lo encontramos ajustado a las normas y disposiciones legales y por lo tanto, bajo nuestra responsabilidad lo presentamos para firma.